



ORDEN AGM/22/2020, de 16 de enero, por la que se aprueba el Plan General de Pesca de Aragón para la temporada 2020.

ÍNDICE:

CAPÍTULO I Normas generales.

Artículo 1. Licencia de pesca.

Artículo 2. Especies que se declaran objeto de pesca.

Artículo 3. Normas de general aplicación en todas las aguas de Aragón.

CAPÍTULO II Pesca de la trucha común. Pesca en aguas declaradas habitadas por la trucha.

Artículo 4. Ámbito de aplicación y generalidades.

Artículo 5. Pesca de la trucha común en régimen de captura y suelta.

Artículo 6. Pesca de la trucha común en régimen de pesca extractiva en aguas declaradas habitadas por la trucha.

CAPÍTULO III Pesca de ciprínidos y otras especies autóctonas. Pesca en aguas ciprinícolas.

Artículo 7. Aguas ciprinícolas y especies pescables en aguas ciprinícolas.

Artículo 8. Cupos de captura del barbo común o de Graells (*Luciobarbus graellsii*) en determinadas aguas declaradas habitadas por la trucha.

Artículo 9. Cebos permitidos en las aguas ciprinícolas.

Artículo 10. Artes, medios y modalidades de pesca permitidos en las aguas ciprinícolas.

Artículo 11. Períodos hábiles para la pesca en las aguas ciprinícolas.

Artículo 12. Días hábiles para la pesca en las aguas ciprinícolas.

CAPÍTULO IV Pesca de especies alóctonas o exóticas en todas las aguas de Aragón.

Artículo 13. Ámbito de aplicación.

Artículo 14. Especies alóctonas o exóticas.

Artículo 15. Pesca de especies incluidas en el Catálogo Español de Especies Exóticas Invasoras en aquellos lugares donde no estaban presentes con anterioridad a la entrada en vigor de la Ley 42/2007, de 13 diciembre.

Artículo 16. Cupos de captura de especies alóctonas.

Artículo 17. Medidas mínimas de especies alóctonas.

Artículo 18. Cebos autorizados en la pesca de especies alóctonas en las masas de agua del anexo XII.

Artículo 19. Artes, medios y modalidades de pesca autorizados en la pesca de las especies alóctonas en las masas de agua del anexo XII.

Artículo 20. Períodos hábiles para la pesca de las especies alóctonas o exóticas.

Artículo 21. Días hábiles para la pesca de las especies alóctonas.

CAPÍTULO V Clasificación de las aguas y normas específicas.

Artículo 22. Clasificación de las aguas a efectos de la pesca.

Artículo 23. Aguas para el libre ejercicio de la pesca.

Artículo 24. Aguas sometidas a régimen especial.

Artículo 25. Aguas declaradas habitadas por la trucha.

Artículo 26. Aguas de alta montaña.

Artículo 27. Vedados de pesca.

Artículo 28. Cotos sociales de pesca.

Artículo 29. Cotos deportivos de pesca.

Artículo 30. Permisos de pesca en los cotos deportivos de pesca.

Artículo 31. Requisitos que debe de cumplir una sociedad de pescadores para poder colaborar con la FAPYC en la gestión compartida de un coto deportivo.

Artículo 32. Cotos privados de pesca.

Artículo 33. Escenarios para eventos deportivos de pesca.

Artículo 34. Tramos de pesca intensiva.

Artículo 35. Tramos de captura y suelta.

CAPÍTULO VI Repoblación, tenencia, transporte, comercialización.

Artículo 36. Repoblación, Sueltas, Introducciones.

Artículo 37. Repoblación con trucha arcoíris:

Artículo 38. Comercialización, transporte, tenencia.



CAPÍTULO VII Pesca en determinados tramos.
Artículo 39. Ríos Cinca, Gállego, Huerva y Jalón.
Artículo 40. Estanca de Alcañiz.

CAPÍTULO VIII Valoración de las especies a efectos de la indemnización por daños.
Artículo 41. Valor de las especies.

CAPÍTULO IX Navegación deportiva.
Artículo 42. Condiciones.

CAPÍTULO X Atribuciones.
Artículo 43. Servicios Provinciales de Agricultura, Ganadería y Medio Ambiente.
Artículo 44. Dirección General de Calidad y Seguridad Alimentaria.
Artículo 45. Régimen de las Competiciones de pesca que se celebren en 2020.

CAPÍTULO XI Otras limitaciones y prohibiciones generales.
Artículo 46. Régimen subsidiario de limitaciones y prohibiciones generales.

Disposición adicional única. Comisión Asesora de los cotos deportivos de pesca de más de 50 kilómetros de orilla.

Disposición derogatoria única. Derogación de normas anteriores.

Disposición final única. Entrada en vigor.
ANEXO I Aguas declaradas habitadas por las truchas.
ANEXO II Aguas de alta montaña.
ANEXO III Vedados.
ANEXO IV Cotos privados de pesca.
ANEXO V Cotos sociales en régimen de captura y suelta.
ANEXO VI Cotos deportivos.
ANEXO VII Escenarios para eventos deportivos de pesca.
ANEXO VIII Tramos de pesca intensiva.
ANEXO IX Tramos libres en aguas declaradas habitadas por la trucha en régimen extractivo.
ANEXO X Oficinas comarcales agroambientales.
ANEXO XI Ámbito de aplicación del Plan de Recuperación del cangrejo de río común (*Austropotamobius pallipes*).
ANEXO XII Delimitación cartográfica del área de distribución en Aragón antes de la entrada en vigor de la Ley 42/2007, de 13 de diciembre, de especies piscícolas incluidas en el Catálogo Español de Especies Exóticas Invasoras, en las que se autoriza su pesca en régimen de captura y suelta voluntaria.
ANEXO XIII Lugares donde está permitida la pesca del cangrejo rojo, americano o de las marismas (*Procambarus clarkii*).
ANEXO XIV Declaración responsable de cebado durante los entrenamientos para competiciones de agua dulce/Carpfishing.

El Estatuto de Autonomía de Aragón, aprobado por Ley Orgánica 5/2007, de 20 de abril, y concretamente en el artículo 71. 23.^a, atribuye a la Comunidad Autónoma de Aragón la competencia exclusiva en materia de caza, pesca fluvial y lacustre y acuicultura, así como la protección de los ecosistemas en los que se desarrollen estas actividades, promoviendo reversiones económicas en la mejora de las condiciones ambientales del medio natural aragonés.

Asimismo, el Estatuto de Autonomía de Aragón, en el artículo 71.22.^a, atribuye a la Comunidad Autónoma de Aragón las competencias exclusivas en materia de normas adicionales de protección del medio ambiente y del paisaje; estableciendo el artículo 75.3.^a, de dicho estatuto como competencia compartida la "protección del medio ambiente, que, en todo caso, incluye la regulación del sistema de intervención administrativa de los planes, programas, proyectos, instalaciones y actividades susceptibles de afectar al medio ambiente; la regulación de los recursos naturales, la flora y fauna y la biodiversidad, la prevención y corrección de la generación de los residuos, de la contaminación atmosférica, del suelo y del subsuelo, así como el abastecimiento, saneamiento y depuración de las aguas".

En el ejercicio de dichas competencias se dicta la Ley 2/1999, de 24 de febrero, de Pesca de Aragón, la cual establece en su artículo 36 que, con el fin de regular el ejercicio de la



pesca, el Consejero competente en la materia, oído el Consejo de Pesca de Aragón, aprobará mediante Orden, con carácter anual, el Plan General de Pesca en Aragón.

El objeto de esta Orden es compaginar el aprovechamiento piscícola en la Comunidad Autónoma de Aragón con la utilización racional de los recursos naturales, la protección de los ecosistemas en los que se realiza esta actividad y la protección de la fauna silvestre, con el fin de lograr una mayor eficacia en la gestión piscícola tanto para el disfrute del pescador como para la protección del recurso piscícola, acorde con el mandato establecido en el artículo 45 de la Constitución Española, siendo necesario para ello la regulación de la actividad, tanto en las aguas sometidas a régimen especial como en las aguas para el libre ejercicio de la pesca, y exclusivamente dentro del ámbito temporal establecido, todo ello en desarrollo de la Ley 2/1999, de 24 de febrero, de Pesca en Aragón.

Del mismo modo, la Ley 42/2007, de 13 de diciembre, del Patrimonio Natural y la Biodiversidad y, en concreto, sus artículos 2.c) y 65.2, disponen que el aprovechamiento de los recursos naturales, entre ellos la pesca, se regule de modo que queden garantizados la conservación y el fomento de las especies autorizadas para este ejercicio a la vez que aborda el problema de las especies introducidas. Con respecto a dichas especies, esta Orden se encuentra especialmente afectada por los cambios introducidos por el Real Decreto 630/2013, de 2 de agosto, por el que se regula el Catálogo Español de Especies Exóticas Invasoras tras la publicación de la Sentencia 637/2016, de 16 de marzo, de la Sala Tercera del Tribunal Supremo, publicada en el "Boletín Oficial del Estado", número 146, de 17 de junio de 2016, así como por la Ley 7/2018, de 20 de julio, de modificación de la Ley 42/2007, de 13 de diciembre, del Patrimonio Natural y de la Biodiversidad, tal y como se expone más adelante. Por su parte, el cangrejo rojo está incluido no sólo en el Catálogo Español de Especies Exóticas Invasoras, sino que, además, esta especie aparece en el listado de especies exóticas invasoras preocupantes para la Unión europea regulada por el "Reglamento (UE) No 1143/2014 del Parlamento Europeo y del Consejo de 22 de octubre de 2014 sobre la prevención y la gestión de la introducción y propagación de especies exóticas invasoras". Como método de control poblacional y de posible erradicación del cangrejo rojo y tomando en consideración tanto el artículo 19 del Reglamento anteriormente citado, como el considerando tercero del "Reglamento de Ejecución (UE) 2016/1141 de la Comisión de 13 de julio de 2016 por el que se adopta una lista de especies exóticas invasoras preocupantes para la Unión de conformidad con el Reglamento (UE) 1143/2014 del Parlamento Europeo y del Consejo", y teniendo en cuenta que la pesca del cangrejo rojo se realiza siempre en régimen extractivo, lo que supone el único control racional de sus poblaciones que se puede ejercer de forma efectiva en estos momentos, se autoriza su pesca extractiva en las aguas reseñadas en el anexo XIII de esta Orden.

Esta Orden es acorde a lo dispuesto en artículo 64.5 de la Ley 42/2007, de 13 de diciembre, que señala que la inclusión en el Catálogo Español de Especies Exóticas Invasoras conlleva la prohibición genérica de posesión, transporte, tráfico y comercio de ejemplares vivos, de sus restos o propágulos que pudieran sobrevivir o reproducirse, incluyendo el comercio exterior. Por lo que, de acuerdo al citado artículo, no existen prohibiciones para la posesión o el transporte de cadáveres o restos, que no puedan reproducirse o propagarse, de especies incluidas en el Catálogo Español de Especies Exóticas Invasoras.

Como novedades de la Orden se pueden destacar las siguientes:

En el artículo 3 se establece que los "patos" o "tube-floats" utilizados para la pesca serán considerados embarcaciones cuando así lo disponga la normativa de navegación del organismo de cuenca territorialmente competente y se especifica cómo se realizará la pesca en las balsas y en los canales de riego.

El artículo 14 establece la obligatoriedad de sacrificar y eliminar del medio natural los ejemplares pescados de Pez Gato (*Ameiurus melas*) y Pez Sol (*Lepomis gibbosus*). Se establece que el lucio se pueda pescar en captura y suelta voluntaria en determinados tramos del río Gállego.

En el artículo 32 y en el anexo VIII se declara la pesca de especies autóctonas en los embalses de "Pasonuevo", "Linsoles", "La Sarra" y "Canfranc-Estación" como pesca en captura y suelta obligatoria.

En el artículo 43 se establece que en el nuevo coto social de pesca de "Baños de Benasque", resultante de la unión de dos cotos sociales de pesca anteriores "Los Llanos del Hospital" y "Senarta", se podrá autorizar hasta un máximo de cuatro competiciones por año a realizar en fines de semana o festivos nacionales o autonómicos, y una quinta competición, éste de una sola jornada, coincidente con celebraciones locales del ayuntamiento ribereño, o con ferias de pesca en los que la competición sea una parte integrante de las mismas.



En el anexo I “Aguas habitadas por la trucha” se declaran aguas habitadas por la trucha los siguientes tramos: El río de Arcos desde el nacimiento hasta su salida de la Comunidad Autónoma y en el río Guadalope “La Rambla de las Truchas” desde el nacimiento hasta su salida de la Comunidad Autónoma y se elimina como aguas habitadas por las truchas el “Barranco Monegre”.

En el anexo III se establece un nuevo vedado de 8,8 km de longitud en el río de las Parras en la cuenca del río Martín con inicio en el nacimiento del río y final en la Cola del embalse de Las Parras y se corrige un error en el vedado 94 añadiendo el término de Torrijas.

En el anexo V, en primer lugar, se fusionan los antiguos cotos sociales de “Los Llanos del Hospital” y “Senarta”, en un único coto social que pasa a denominarse “Los Baños de Benasque”, en segundo lugar, se establece que en los cotos sociales de “Albarracín” y “Malburgo” se puedan expedir permisos para pescar los jueves y miércoles que sean festivos localmente (continuará sin expedirse permisos para los miércoles y jueves no festivos) y, por último, se disminuye el número máximo de permisos diarios del coto de Albarracín de los 28 actuales hasta un total de 16.

En el anexo IX “Tramos libres en aguas declaradas habitadas por la trucha en régimen extractivo” se eliminan los tramos libres extractivos en aguas trucheras número 28, río Guadalaviar (Albarracín-Gea de Albarracín) y número 29, río Turia (Teruel), que pasan a tener la consideración de aguas libres en captura y suelta y se añade nuevo un tramo libre extractivo en aguas trucheras de 11,2 km en el río Turia con inicio en el puente de la carretera que une los barrios de Villaspesa y Villastar y final en el puente de la carretera de Cascante del río, km. 287,8 de la N-330.

En el anexo XIII “Lugares donde está permitida la pesca del Cangrejo Rojo, americano o de las Marismas (*Procambarus clarkii*)” se incluye un nuevo tramo en el que podrá pescarse el cangrejo rojo dado que hay constancia de su presencia en dichas aguas con anterioridad a diciembre de 2007. El nuevo tramo se ubica en el Cauce principal del río Queiles desde el puente de Zuzones en el término municipal de Tarazona hasta el límite provincial de Navarra.

En definitiva, esta Orden tiene por objeto delimitar dentro de un ámbito temporal, en concreto la temporada de pesca del año 2020, las especies objeto de pesca, épocas, días y horarios hábiles para el ejercicio piscícola, así como el conjunto de vedados, cotos sociales, cotos deportivos y cuantas masas de agua se distinguen en función de lo establecido en el artículo 13 de la Ley de Pesca en Aragón.

Esta Orden se ha elaborado de acuerdo con los siguientes principios recogidos en el artículo 129.1 de la Ley 39/2015, de 1 de octubre, del Procedimiento Administrativo Común de las Administraciones Públicas:

Necesidad, persiguiendo con esta Orden el cumplimiento de lo preceptuado a través del artículo 36 de la Ley 2/1999, de 24 de febrero, en el que se establece que con anterioridad al primero de febrero de cada año debe aprobarse mediante Orden anual el Plan General de Pesca en Aragón, que determine la temporada hábil para la pesca, las especies pescables, las tallas mínimas, las modalidades, artes medios y cebos autorizados, las aguas sometidas a régimen especial, el régimen de expedición de permisos y la valoración de especies a efectos de indemnización por daños o perjuicios, en la Comunidad Autónoma de Aragón.

Eficacia, dado que la norma trata de minimizar las cargas administrativas innecesarias o accesorias favoreciendo la comunicación y, en su aplicación, se tiende a la racionalización de la gestión de los recursos públicos. Tras haber comprobado que no se pueden implementar otras medidas menos restrictivas de derechos, o que impongan menos obligaciones a los destinatarios, teniendo en cuenta los derechos y obligaciones de todas las partes implicadas y la necesidad de que la captura de especies piscícolas se realice de una manera sostenible, esta Orden contiene la regulación imprescindible para atender a la necesidad cubierta con la misma, garantizando de esta manera el principio de proporcionalidad.

A fin de garantizar el principio de seguridad jurídica, esta norma se ha elaborado de manera coherente con el resto del ordenamiento jurídico, nacional y de la Unión Europea, especialmente en materia de patrimonio natural y en lo relativo a la utilización racional de los recursos naturales y persiguiendo un estado de conservación favorable de las poblaciones de las especies objeto de pesca en plena concordancia con la Ley 2/1999, de 24 de febrero.

Siguiendo el principio de transparencia, y con anterioridad a la elaboración del borrador de Orden, se ha llevado a cabo la consulta pública previa señalada en el artículo 133 de la Ley 39/2015, de 1 de octubre. Esta consulta previa se ha realizado mediante cuatro convocatorias presenciales en las que han participado los representantes de las organizaciones y asociaciones más vinculadas con la pesca en Aragón. Dichas convocatorias se han sustanciado en la forma de cuatro consejos de pesca, uno por cada provincia aragonesa y un cuarto de nivel regional, en los que se ha reunido y dado audiencia a las asociaciones y organizaciones que



podieran ser más afectadas por la futura Orden y todo ello con el fin de conocer de antemano sus opiniones y propuestas antes de comenzar la redacción de la Orden. Por otro lado, la modificación del artículo 133 de la Ley 39/2015, de 1 de octubre, por la Sentencia del Tribunal Constitucional 55/2018, de 24 de mayo, exime de la necesidad formal de la consulta Web señalada en la redacción original de dicho artículo, cuyo objetivo era recabar la opinión de los sujetos y organizaciones más representativas afectadas por la futura norma, cuestión que ya se ha realizado de manera más completa y directa a través de las reuniones presenciales señaladas. Por otra parte, el plan general de pesca se debe aprobar con carácter anual por mandato de la Ley 2/1999, de 24 de febrero. Además, la norma ha sido sometida a los trámites de información pública y de audiencia a interesados mediante Anuncio de la Dirección General de Gestión Forestal, Caza y Pesca, por el que se somete a información pública el proyecto de Orden del Departamento de Desarrollo Rural y Sostenibilidad, por la que se aprueba el Plan General de pesca para la temporada 2020. En cumplimiento de lo establecido en la Ley 8/2015, de 25 de marzo, de Transparencia de la Actividad Pública y Participación Ciudadana de Aragón, de acuerdo con lo establecido en su artículo 15.1, relativo a la información de relevancia jurídica, se ha publicado la documentación del expediente en el Portal de Transparencia de Aragón. Además, para el cumplimiento del principio de buena regulación se ha elaborado una norma en la que se ha garantizado la participación ciudadana durante todo su proceso de elaboración, que es accesible y emplea un lenguaje sencillo y de tipo integrador y no sexista y en el que las menciones genéricas en masculino que aparecen en el articulado se entenderán referidas también a su correspondiente femenino.

En la elaboración de la presente norma se ha seguido el procedimiento establecido tanto por la Ley 2/2009, de 11 de mayo, del Presidente y del Gobierno de Aragón, como por la Ley 39/2015, de 1 de octubre, destacando los siguientes trámites: Orden de inicio, memoria justificativa, audiencia e información pública, con el correspondiente informe de respuesta de alegaciones, publicación en el Portal de Transparencia de dichos documentos, y los informes preceptivos de la Secretaría General técnica de este departamento, de la Dirección General de los Servicios Jurídicos y el Dictamen del Consejo Consultivo.

En su virtud, a propuesta de la persona titular de la Dirección General de Calidad y Seguridad Alimentaria, de acuerdo con el dictamen del Consejo Consultivo del Gobierno de Aragón de 14 de enero de 2020, tengo a bien disponer,

CAPÍTULO I Normas generales

Artículo 1. *Licencia de pesca.*

1. Para pescar en las aguas del territorio aragonés será preciso disponer de la licencia de pesca expedida por los órganos competentes de la Comunidad Autónoma de Aragón, o de una licencia interautonómica de pesca válida en Aragón.

2. Para pescar desde orilla y embarcación, en las aguas que discurren tanto por el territorio aragonés como catalán que se relacionan en el apartado tres de este mismo artículo, además de las licencias contempladas en el apartado anterior, también se podrá pescar si se dispone de la licencia de pesca expedida por los órganos competentes de la Comunidad Autónoma de Cataluña, y siempre y cuando se cumpla el apartado quinto del presente artículo.

3. Las aguas aragonesas y catalanas en las que son válidas las licencias de pesca aragonesa, catalana e interautonómica son las siguientes:

- a) Río Noguera Ribagorzana (cauce principal excluidos afluentes) desde el límite del término municipal de Viella (30T X809023 Y4724541) hasta el puente de la carretera LP-9221 en Albesa (30T X803460 Y4627876).
- b) Río Cinca desde 400 m. aguas abajo del puente de la Autopista AP-2, coincidiendo con el límite entre las provincias de Huesca y Lérida (30T X779631 Y4598258), hasta la confluencia con el río Segre (30T X779934 Y4591730).
- c) Río Segre desde la confluencia con el río Cinca (30T X779934 Y4591730) hasta su confluencia con el río Ebro (30T X776387 Y4584390).
- d) Río Ebro desde la presa del embalse de Mequinenza (30T X773750 Y4584914) hasta la presa del embalse de Flix (30T X797300 Y4570700).
- e) Río Algars (cauce principal excluidos afluentes), desde su nacimiento hasta el Mas de Figueres límite entre las comunidades autónomas de Aragón y Cataluña (30T X769927 Y4558207).
- f) Río Matarraña: 400 m. aguas arriba de la confluencia con el barranco de Taverners (30T X778488 Y4569072) hasta su confluencia con el río Ebro (30T X781877 Y4570423).



4. La pesca en las aguas aragonesas que se relacionan en el apartado tres de este mismo artículo se realizará conforme a la normativa aragonesa y para pescar en ellas, cuando se trate cotos sociales o deportivos de pesca, será necesario poseer un permiso de pesca expedido en Aragón.

5. El apartado dos de este mismo artículo sólo será válido si las autoridades competentes catalanas establecen la validez de las licencias aragonesa e interautonómica de pesca en las aguas citadas en el apartado tres de este mismo artículo.

Artículo 2. *Especies que se declaran objeto de pesca.*

1. Podrán ser objeto de pesca en Aragón las siguientes especies autóctonas:

- a) Trucha común (*Salmo trutta*).
- b) Barbo común o de Graells (*Luciobarbus graellsii*).
- c) Gobio (*Gobio lozanoi*).
- d) Piscardo (*Phoxinus phoxinus*).
- e) Tenca (*Tinca tinca*).

2. Podrán ser objeto de pesca, de acuerdo con lo establecido en el capítulo IV de esta Orden, las siguientes especies exóticas:

- a) Trucha arco iris (*Oncorhynchus mykiss*).
- b) Carpa común (*Cyprinus carpio*) y sus variedades.
- c) Carpines (*Carassius auratus*) y sus variedades.
- d) Alburno (*Alburnus alburnus*).
- e) Pez gato (*Ameiurus melas*).
- f) Pez Sol (*Lepomis gibbosus*).
- g) Perca europea (*Perca fluviatilis*).
- h) Rutilo (*Rutilus rutilus*).
- i) Lucioperca (*Sander lucioperca*).
- j) Siluro (*Silurus glanis*).
- k) Escardino (*Scardinius erythrophthalmus*).
- l) Lucio (*Esox lucius*).
- m) Black bass (*Micropterus salmoides*).
- n) Salvelino (*Salvelinus fontinalis*).
- ñ) Cangrejo rojo, americano o de las marismas (*Procambarus clarkii*).

3. Se prohíbe la pesca del cangrejo de río común o autóctono (*Austroptamobius pallipes*).

4. Las especies de peces autóctonos no declaradas como pescables que pudieran capturarse accidentalmente durante la acción de pesca deberán ser devueltas al agua inmediatamente tras su captura, en el mismo lugar y con el menor daño posible.

5. No pueden pescarse intencionadamente las especies de peces y cangrejos del Catálogo Español de Especies Exóticas Invasoras ni las incluidas en la lista de especies exóticas invasoras prioritarias de la Unión, reguladas por el "Reglamento (UE) 1143/2014 del Parlamento Europeo y del Consejo de 22 de octubre de 2014 sobre la prevención y la gestión de la introducción y propagación de especies exóticas invasoras", que no estén incluidas en el apartado 2 del presente artículo. En el caso de su pesca accidental, el pescador deberá sacrificar los ejemplares capturados inmediatamente y de forma rápida, debiendo eliminarlos del medio natural, así como sus restos, para lo cual está autorizada la posesión y el transporte de los mismos, bien sea, para su compostaje, con fines de autoconsumo, o para su depósito en lugar apropiado para su eliminación, tales como los contenedores de fracción resto (en este caso los restos deberán ir en el interior de bolsas o sacos impermeables cerrados), o para su traslado y eliminación, con cargo al pescador, a un gestor autorizado de residuos de tejidos animales.

Artículo 3. *Normas de general aplicación en todas las aguas de Aragón.*

1. Artes y medios para la pesca.

- a) Queda prohibida la pesca con nasas y redes de cualquier tipo con excepción de los reteles en la pesca del cangrejo rojo y de las sacaderas o salabres para ayudar en el momento final de extracción del pez anzuelado.
- b) Queda prohibida la pesca a mano y con arpones.
- c) Queda prohibida la utilización de "rejones", "redes" u otros utensilios, tales como cubos, barreños, cuerdas, pasadores (stringers) y materiales similares pasados por el opérculo del pez, para mantener vivos o muertos en el interior del agua los peces capturados en todas las aguas de Aragón. Exclusivamente durante las competiciones de pesca deportivos, se autoriza a la Federación Aragonesa de Pesca y Casting (FAPyC) y clubes federados a la misma, al empleo de las artes necesarias para el buen desa-



- rrollo de la actividad (rejones, redes o cubas en las embarcaciones para mantener vivos los peces) debidamente desinfectadas antes y después de la competición. La propia FAPyC o el club federado organizadores de la competición deportiva garantizarán el empleo de esas artes totalmente desinfectadas.
- d) Queda prohibida la pesca con boya de fondo en todas las aguas. Se prohíbe la pesca utilizando como cebo pez vivo o muerto de cualquier especie.
 - e) Excepto en los cotos deportivos que lo tengan autorizado en su plan técnico, se prohíbe la pesca “al curricán”, entendiéndose como tal la modalidad de pesca que se basa en el arrastre del aparejo, desde una embarcación a motor en movimiento.
 - f) Se autoriza la pesca desde embarcación (incluidos los kayaks, canoas, etc.). Para ello se deberá haber presentado la declaración responsable para el ejercicio de la navegación y la flotación ante el organismo de cuenca correspondiente, y sólo se podrá navegar en aquellas aguas continentales de Aragón donde esté permitida la navegación de acuerdo con las condiciones establecidas por los organismos de cuenca para el ejercicio de la navegación, pudiendo consultarse las instrucciones y requisitos necesarios según el organismo de cuenca del que se trate en las páginas Web de los Organismos de cuenca: <http://www.chebro.es> para la cuenca del Ebro, <http://www.chj.es> para la cuenca del Júcar o en <http://www.chtajo.es> para la cuenca del Tajo.
 - g) Los denominados “patos” o “tube-floats” utilizados para la pesca serán considerados embarcaciones cuando así lo disponga la normativa de navegación del organismo de cuenca territorialmente competente. En este caso, la utilización de los mismos deberá cumplir lo dispuesto en la letra f) anterior. En el caso de que la normativa del organismo de cuenca territorialmente competente no considere los patos o tube-floats como embarcación, se considerarán artefactos complementarios del baño sujetos al régimen de los usos comunes del dominio público hidráulico y no precisarán la presentación de declaración responsable para su uso, pudiéndose utilizar para pescar, desinfectados según lo especificado en el apartado 2.a) de este mismo artículo, y únicamente en las aguas donde no esté prohibido el baño y esté permitida la pesca.
 - h) En todas las aguas se autoriza, y en las aguas declaradas como habitadas por la trucha se recomienda, la utilización de la sacadera o salabre con el fin de dañar lo menos posible al ejemplar pescado.
2. Medidas específicas contra la dispersión de especies exóticas:
- a) Habiéndose detectado el mejillón cebra (*Dreissena polymorpha*) en distintos embalses, canales y ríos de las cuencas hidrográficas existentes en Aragón y con el fin de impedir o retrasar su propagación el pescador deberá conocer en todo momento las aguas afectadas por la plaga y desinfectar las artes y medios utilizados en la acción de pesca de acuerdo con las prescripciones específicas que figuran en el protocolo de desinfección de aplicación y de seguimiento del mejillón cebra consultables en las páginas Web de los Organismos de cuenca: <http://www.chebro.es>, <http://www.chj.es>, <http://www.chtajo.es> así como en la página web del gobierno de Aragón: <http://www.aragon.es>.
 - b) Todos los materiales utilizados durante la pesca que sean introducidos en dichas aguas (patos o tube-float, cubetas, neoprenos, sacaderas, reteles, botas, etc.) deberán ser desinfectados siguiendo los protocolos antes indicados.
 - c) Igualmente deberán respetarse las recomendaciones propuestas por las Confederaciones Hidrográficas del Ebro, Júcar y Tajo, en las masas de agua de sus demarcaciones, relativas a secado, inspección, traslado y desinfección de la embarcación, caña de pescar y material que se introduzca en el agua.
 - d) Queda prohibida la utilización como cebo de cualquier especie exótica (viva o muerta y de sus partes o derivados) al medio dulceacuícola aragonés. Entre las especies exóticas prohibidas caben destacar, y sin que esta relación sea excluyente de otras, las comprendidas en los taxones de peces, moluscos (cefalópodos y caracoles, entre otros) e insectos y todo ello sin perjuicio de lo indicado en los artículos 6.4, 9, 14 y 18.
 - e) Para evitar la propagación de especies exóticas como el mejillón cebra (*Dreissena polymorpha*) y el alga moco (*Didymosphenia geminata*) entre otras, se prohíbe el uso de botas con suelas de fieltro para la práctica de la pesca en Aragón.
3. Medidas mínimas y máximas de los ejemplares capturados.
- a) Todos los ejemplares capturados con medida inferior o superior a la establecida en esta Orden para determinadas especies, deberán restituirse de inmediato al agua de la que fueron extraídos con el menor daño posible.
 - b) La medida de los peces se determina por su longitud furcal comprendida entre el extremo anterior de la cabeza y el punto en la línea media de la parte posterior de la aleta caudal.



4. Horario hábil.

El horario hábil de pesca es el comprendido entre una hora antes de la salida del sol hasta una hora después de su puesta, considerando en cada provincia las horas oficiales de la salida y puesta del sol establecidas por el Instituto Geográfico Nacional para cada una de tres capitales de Provincia Aragonesas.

5. Distancias.

- a) Con carácter general, la distancia entre el pescador y sus cañas durante el ejercicio de la pesca no será superior a diez (10) metros. En la pesca del cangrejo rojo, la distancia máxima entre pescador y sus artes podrá ser de cien (100) metros.
- b) La distancia mínima entre pescadores, que sólo será exigible cuando uno de ellos así lo requiera y salvo la preferencia que se reconoce a quien primero acceda al lugar, se calculará sobre los puntos en los que se encuentren las cañas que se utilicen, y será, de diez (10) metros en orilla de río, de embalse o de lago, sin perjuicio de lo dispuesto en las letras siguientes.
- c) La distancia mínima entre pescadores que lleven a cabo su actividad en río, que sólo será exigible cuando uno de ellos así lo requiera, será superior a veinticinco (25) metros cuando la especie objeto de pesca sea un salmónido.
- d) Cuando la anchura del río lo permita podrán pescar simultáneamente dos o más pescadores desde cada una de las orillas sin sujeción a distancia entre sí.
- e) En cualquier caso, se prohíbe el ejercicio de la pesca a una distancia inferior a los cincuenta (50) metros aguas abajo de presas y de otras obras hidráulicas de semejante naturaleza y, cuando así se señalice expresamente, en los tramos que sigan río abajo a diques, azudes, pasos obligados y escalas.
- f) La distancia mínima cuando la pesca se realice en embarcación, tanto desde embarcaciones entre sí, como entre embarcación y pescador de orilla, será superior a cincuenta (50) metros salvo en los lugares de embarque y desembarque, sujetos al régimen general.
- g) En la modalidad de carpfishing la distancia mínima entre pescadores será de veinticinco (25) metros siempre que así lo demanden los pescadores.
- h) En los cotos deportivos de pesca las distancias serán las que se establezcan en sus correspondientes planes técnicos y planes anuales de aprovechamientos piscícolas.

6. Pesca en aguas privadas.

No se podrá practicar la pesca en las aguas de dominio privado que no constituyan un coto privado de pesca.

7. Sacrificio de los ejemplares capturados.

El sacrificio de los ejemplares capturados se deberá efectuar, en el caso de los peces, mediante la sección completa de la unión del tronco encefálico con la médula espinal con la ayuda de un instrumento cortante afilado o, si su tamaño lo permite, por elongación cervical y, si se trata de cangrejos, mediante tracción y torsión simultánea de la aleta central de la cola con el fin de extraer su intestino.

8. Pesca en canales y balsas.

La pesca en canales y en balsas de riego, ornamentales, de incendios, mineras o ganaderas está permitida con carácter general en la modalidad ciprinícola, siempre y cuando el acceso a dichas masas de agua sea público, el propietario de la infraestructura, bajo su propio criterio, no haya señalado expresamente la prohibición de pescar y las especies objeto de pesca se encuentren en dicha masa de agua con anterioridad al 14 de diciembre de 2007. Si el canal o la balsa está declarada como "aguas habitadas por la trucha" la pesca en dichas aguas se realizará de acuerdo al Capítulo II "Pesca de la trucha común pesca en aguas declaradas habitadas por la trucha".

CAPÍTULO II

Pesca de la trucha común. Pesca en aguas declaradas habitadas por la trucha.

Artículo 4. Ámbito de aplicación y generalidades.

1. Las presentes normas serán de aplicación en las cuencas correspondientes a los tramos declarados habitados por la trucha relacionadas en el anexo I de esta Orden y tienen por objeto regular la pesca de esta especie en sus dos regímenes: el de captura y suelta y el de pesca extractiva.

2. En las aguas declaradas habitadas por la trucha, la captura de otras especies autóctonas se hará conforme lo establecido en el capítulo III de esta Orden exclusivamente en lo concerniente a los cupos y medidas de las mismas.



3. En las aguas declaradas habitadas por la trucha, la captura de especies alóctonas o exóticas se hará conforme lo establecido en el capítulo IV de esta Orden exclusivamente en lo concerniente a los posibles destinos de las mismas.

4. Queda prohibido el cebado de todas las aguas declaradas habitadas por la trucha.

5. En las aguas declaradas habitadas por la trucha sólo se puede utilizar una caña en acción de pesca, excepto en las competiciones oficiales de pesca que se aplicará lo reflejado en las bases del mismo. Se considera que una caña está en acción de pesca cuando su señuelo o cebo está en contacto con el agua.

Artículo 5. Pesca de la trucha común en régimen de captura y suelta.

1. Aguas habitadas por la trucha autorizadas en régimen exclusivo de captura y suelta.

La pesca de la trucha común se realizará en régimen exclusivo de captura y suelta en todos los cotos sociales de captura y suelta (anexo V), en los cotos deportivos (anexo VI) que así lo tengan determinado en su plan técnico, en los tramos de pesca intensiva (anexo VIII) de los embalses de "Pasonuevo", "Linsoles", "La Sarra" y "Canfranc-Estación", en el resto de las aguas libres declaradas como habitadas por la trucha no incluidas en las Aguas libres en régimen extractivo (anexo IX), en el ibón del balneario de Panticosa y en todos los ibones no vedados de los Parques Naturales de los Valles Occidentales y del Posets-Maladeta (con excepción de los ibones de Sen, Bagüña, Gorgutes y el embalse de Llauset en los que se permite la pesca extractiva).

2. Cebos autorizados en la pesca en régimen de captura y suelta en aguas declaradas habitadas por la trucha.

a) Durante la pesca en las aguas declaradas habitadas por la trucha en régimen de captura y suelta se prohíbe el uso del cebo natural y sólo se autorizan cebos artificiales que dispongan de un único anzuelo de una sola punta y sin arponcillo o rebaba final de retención. Los cebos artificiales autorizados son los siguientes:

Cucharilla,
Pez artificial.

Mosca artificial o mosquito artificial en sus diferentes versiones, seca, ahogada, streamer y ninfa, con un máximo de cuatro por aparejo.

b) En todas las modalidades queda prohibido el lastrado del aparejo externo a las moscas en la línea de pesca. Por otro lado, las boyas sólo podrán ser flotantes.

c) En aguas de alta montaña sólo se podrán utilizar los cebos del artículo 2.a).

3. Periodos hábiles para la pesca en régimen de captura y suelta en aguas declaradas habitadas por la trucha.

a) Como norma general, en las aguas trucheras autorizadas para la pesca en captura y suelta el periodo hábil será el comprendido entre el tercer sábado de marzo y el 15 de octubre ambos incluidos, con las excepciones que aparecen en las siguientes letras b), c), d) y e).

b) En las aguas declaradas de alta montaña y en régimen de captura y suelta, así como lagos e ibones de alta montaña declarados en régimen de captura y suelta, el periodo hábil será el comprendido entre el 1 de junio y 15 de octubre ambos incluidos.

c) En los cotos sociales de pesca declarados en régimen de captura y suelta localizados en aguas de alta montaña el periodo hábil será el comprendido entre el 1 de junio y 31 de octubre ambos incluidos, en el resto de cotos sociales declarados en régimen de captura y suelta, el periodo hábil será el comprendido entre el tercer sábado de marzo y el 31 de octubre ambos incluidos.

d) En los cotos deportivos en régimen de captura y suelta, el periodo hábil será el que se establezca en su plan técnico y en sus planes anuales de aprovechamientos.

e) En las aguas declaradas de alta montaña y en régimen de captura y suelta del cauce principal del río Noguera Ribagorzana, sin incluir sus afluentes, el periodo hábil será el comprendido entre el segundo sábado de mayo y el 15 de octubre ambos incluidos.

f) En los tramos de pesca intensiva declarados en captura y suelta: Embalses de "Pasonuevo", "Linsoles", "La Sarra" y "Canfranc-Estación" se podrá pescar la trucha durante todo el año en la modalidad de captura y suelta obligatoria.

4. Días hábiles para la pesca en régimen de captura y suelta en aguas declaradas habitadas por la trucha.

a) En las aguas declaradas como aguas habitadas por la trucha y autorizadas para la pesca en régimen de captura y suelta son hábiles para la pesca todos los días de la semana comprendidos en el período hábil.

b) En los cotos deportivos en régimen de captura y suelta, los días hábiles serán los que se establezcan en su correspondiente plan técnico y en sus planes anuales de aprovechamientos.



5. En las aguas declaradas como aguas habitadas por la trucha y autorizadas para la pesca en régimen de captura y suelta queda prohibido portar ejemplares de cualquier especie declarada objeto de pesca, salvo los de barbo que, en su caso, se hubieran capturado en las aguas reseñadas en el artículo 8 de esta Orden, o los de las especies alóctonas que hubieran podido pescarse, debiendo portarse siempre muertos.

Artículo 6. Pesca de la trucha común en régimen de pesca extractiva en aguas declaradas habitadas por la trucha.

1. Las aguas declaradas habitadas por la trucha en las que se podrá pescar en régimen extractivo son las siguientes:

- a) Los cotos deportivos de pesca que lo tengan así contemplado en su plan técnico o en sus planes anuales de aprovechamientos.
- b) Los tramos de pesca intensiva relacionados en el anexo VIII de esta Orden con excepción de los embalses de "Pasonuevo", "Linsoles", "La Sarra" y "Canfranc-Estación".
- c) Los tramos libres en aguas declaradas habitadas por la trucha en régimen extractivo relacionadas en el anexo IX de esta Orden.
- d) Los ibones pirenaicos con excepción de los que estén vedados. En el ibón del balneario de Panticosa sólo se podrá pescar en régimen de captura y suelta. En los ibones de los Parques Naturales de los Valles Occidentales y del Posets-Maladeta sólo se podrá pescar en régimen extractivo en los ibones de Sen, Bagüña, Gorgutes y en el embalse de Llauset. En los ibones y lagos de montaña únicamente se podrán utilizar los cebos artificiales reseñados en el artículo 5.2 de esta Orden.

2. Cupos de captura de trucha común en aguas declaradas habitadas por la trucha en régimen de pesca extractivo.

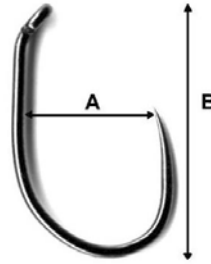
- a) En las aguas autorizadas para la pesca extractiva el número máximo de piezas de trucha común (*Salmo trutta*) por pescador y día será de 3 ejemplares.
- b) En ningún caso la posesión de ejemplares de trucha común podrá ser superior a tres, ni siquiera tras la pesca en lugares remotos, como los ibones pirenaicos, en los que el pescador haya podido permanecer más de un día pescando y pernoctando en la montaña, todo ello sin perjuicio de lo expresado en la letra siguiente referente a los cotos deportivos.
- c) Exclusivamente en aquellos cotos deportivos en todo tipo de aguas, tanto en aguas declaradas habitadas por la trucha como ciprinícolas, en los que el Instituto Aragonés de Gestión Ambiental haya autorizado la repoblación con trucha común, los cupos autorizados para la pesca extractiva de esta especie podrán ser diferentes de los reseñados anteriormente y serán los que se detallen en el plan técnico y en los planes anuales de aprovechamientos del coto deportivo. Durante la pesca en aquellos cotos deportivos que tengan autorizado en los planes mencionados un cupo de trucha común mayor de tres se podrá portar el cupo autorizado para dicho coto.

3. Medidas mínimas y máximas para la pesca extractiva de la trucha común.

- a) En las aguas trucheras autorizadas para la pesca extractiva sólo se podrán sacrificar truchas comunes (*Salmo trutta*) de unas tallas entre 21 y 25 cm, ambas incluidas, así como las mayores de 60 cm, todo ello sin perjuicio de lo expresado en la letra siguiente referente a los cotos deportivos.
- b) Exclusivamente en aquellos cotos deportivos en todo tipo de aguas, tanto en aguas declaradas habitadas por la trucha como ciprinícolas, en los que el Instituto Aragonés de Gestión Ambiental haya autorizado la repoblación con trucha común, las tallas autorizadas para la pesca extractiva de esta especie podrán ser diferentes de los reseñados anteriormente y serán los que se detallen en el plan técnico y en los planes anuales de aprovechamientos del coto deportivo.

4. Cebos autorizados en la pesca extractiva de la trucha.

- a) En los ibones y lagos de montaña y resto de aguas de alta montaña sólo se podrán utilizar los cebos artificiales descritos en el artículo 5.2 de esta Orden. En el resto de las aguas habitadas por la trucha autorizadas para la pesca extractiva, además de los cebos artificiales descritos en el artículo 5.2 de esta Orden, se autoriza el cebo natural, y siempre que:
 - Se usen exclusivamente los siguientes cebos propios de la fauna autóctona: lombriz de tierra, draga, canutillo, grillo y saltamontes, y.
 - Además, se utilice un aparejo que sólo podrá llevar un anzuelo de una sola punta sin arponcillo o rebaba final de retención, que cumpla con las siguientes características: Apertura (A), mínimo 7 milímetros. Longitud total (B), mínimo 2 centímetros.



- b) No obstante lo expresado en la letra anterior, en los tramos extractivos de aquellos cotos deportivos en todo tipo de aguas, tanto en aguas declaradas habitadas por la trucha como ciprinícolas, en los que el Instituto Aragonés de Gestión Ambiental haya autorizado la repoblación con trucha común, los cebos y las artes a utilizar serán los que se determinen en el plan técnico y en el Plan anual de aprovechamientos del coto deportivo sin que se pueda contravenir en ningún caso lo establecido en el artículo 3 de esta Orden.
5. Períodos hábiles para la pesca en aguas habitadas por la trucha régimen extractivo.
- a) Como norma general en todas las aguas habitadas por la trucha libres extractivas el periodo hábil será el comprendido entre el tercer sábado de marzo y el 31 de agosto, ambos incluidos.
- b) En las aguas declaradas de alta montaña en régimen extractivo, así como en los lagos e ibones de alta montaña declarados en régimen extractivo, el periodo hábil será el comprendido entre el 1 de junio y el 31 de agosto, ambos incluidos.
- c) En los cotos deportivos los periodos hábiles serán los que se establezcan en su plan técnico y en sus planes anuales de aprovechamientos.
- d) En los tramos de pesca extractiva del cauce principal del Noguera Ribagorzana sin incluir sus afluentes el periodo hábil será el comprendido entre el 1 de mayo y 30 de septiembre ambos incluidos.
6. Días hábiles para la pesca en aguas habitadas por la trucha en régimen extractivo.
- En general, son días hábiles para la pesca de la trucha en régimen extractivo todos los días de la semana excepto los miércoles y los jueves que no sean festivos nacionales o autonómicos y con las siguientes excepciones:
- a) En los tramos de pesca intensiva son hábiles todos los días.
- b) En los tramos de pesca extractiva del cauce principal del Noguera Ribagorzana sin incluir sus afluentes son hábiles para la pesca todos los días de la semana del periodo hábil.
- c) En los cotos deportivos los días hábiles serán los que se establezcan en su correspondiente plan técnico y en sus planes anuales de aprovechamientos.

CAPÍTULO III.

Pesca de ciprínidos y otras especies autóctonas. Pesca en aguas ciprinícolas

Artículo 7. Aguas ciprinícolas y especies pescables en aguas ciprinícolas.

1. Las presentes normas serán de aplicación en las aguas no declaradas habitadas por la trucha, que se denominarán ciprinícolas, y tienen por objeto regular la pesca de las siguientes especies:

- Barbo común o de Graells (*Luciobarbus graellsii*).
- Gobio (*Gobio lozanoi*).
- Piscardo (*Phoxinus phoxinus*).
- Tenca (*Tinca tinca*).

2. Régimen de captura.

- a) En todas las masas de agua de Aragón será obligatoria la devolución de todos los ejemplares de gobio, piscardo y tenca capturados, vivos y con el menor daño posible, al agua.
- b) En todas las masas de agua de Aragón será obligatoria la devolución de todos los ejemplares de barbo capturados, vivos y con el menor daño posible, al agua con excepción de los capturados en determinadas aguas trucheras que se relacionan en el artículo 8 de esta Orden en las que se podrá extraer hasta un máximo de tres barbos de más de 30 centímetros de longitud por pescador y día.



c) Cuando se realicen competiciones deportivas desde orilla que se encuentren dentro del calendario de competiciones de pesca autorizados oficialmente a la FAPyC, la devolución de los ejemplares capturados podrá efectuarse al finalizar la competición.

3. La captura en aguas ciprinícolas de especies alóctonas se hará conforme lo establecido en el capítulo IV de esta Orden.

4. En las aguas ciprinícolas, todos los ejemplares de trucha común (*Salmo trutta*) que sean capturados deberán ser devueltos al agua con vida inmediatamente tras su extracción, causando el menor daño posible a los mismos, e independientemente de su talla. No obstante, en aquellos cotos deportivos en aguas declaradas como ciprinícolas, en los que el Instituto Aragonés de Gestión Ambiental haya autorizado la repoblación con trucha común, ésta especie podrá pescarse en régimen extractivo según se establezca en su plan técnico y en sus planes anuales de aprovechamientos.

Artículo 8. Cupos de captura del barbo común o de Graells (*Luciobarbus graellsii*) en determinadas aguas declaradas habitadas por la trucha.

1. En todas las masas de agua será obligatoria la devolución de todos los ejemplares de barbo capturados, vivos y con el menor daño posible, al agua, con la excepción de las siguientes aguas declaradas habitadas por la trucha de la provincia de Huesca dónde se autoriza un cupo máximo de 3 piezas de barbo común de más de 30 centímetros de longitud por pescador y día:

a) Cuenca del río Aragón:

- Río Aragón: Desde la presa a la altura del Cementerio de Jaca (30T X698589 Y4715266), hasta el límite provincial con Navarra incluido el embalse de Yesa (30T X656156 Y4718579).

- Río Aragón Subordán: desde la presa de Santa Ana (30T X685384 Y4740469) hasta su desembocadura en el Aragón (30T X681983 Y4713806).

b) Cuenca del Río Cinca:

- Río Cinca: desde la Presa de Mediano (30T X764663 Y4689515) hasta el puente del ferrocarril de Monzón (30T X763393 Y4645635) y aguas que afluyen a dicho tramo.

- Río Ésera: desde la presa de Campo (30T X778622 Y4702637) hasta el puente de la carretera de Benabarre situado en el embalse de Barasona (30T X775526 Y4675116), exceptuando el coto social de captura y suelta de Campo.

2. La pesca en estas aguas declaradas habitadas por la trucha, se realizará exclusivamente con los cebos autorizados en los artículos 5.2 en las aguas declaradas en régimen de captura y suelta obligatoria y 6.4 en las aguas declaradas en régimen extractivo, usando en todos los casos aparejos de un único anzuelo de una sola punta sin arponcillo o rebaba de retención.

3. En las aguas indicadas en las letras a) y b) del apartado 1 de este artículo, del 15 de abril al 15 de junio, ambos días incluidos, la pesca de barbos deberá realizarse en la modalidad de captura y suelta obligatoria.

Artículo 9. Cebos permitidos en las aguas ciprinícolas.

1. Se autoriza la pesca con caña con los cebos naturales siguientes: Los vegetales y los productos alimenticios en origen, mezclados o elaborados, insectos y lombrices de especies autóctonas, vivos o muertos; partes de animales (excepto de peces), huevos y embriones de especies autóctonas y sin perjuicio de lo dispuesto en el artículo 3.2.d) de esta Orden, relativo a la prohibición de la utilización de especies exóticas de animales como cebo.

2. Se prohíbe la utilización como cebo de cualquier tipo de pez o de sus partes.

3. Se autoriza la pesca con caña con cualquier tipo de cebo artificial.

Artículo 10. Artes, medios y modalidades de pesca permitidos en las aguas ciprinícolas.

1. Cañas: En aguas ciprinícolas se podrá pescar con un máximo de dos cañas. Se considera que una caña está en acción de pesca en aguas ciprinícolas cuando su señuelo o cebo esté en contacto con el agua. Cada una de las cañas podrá llevar un único aparejo con un máximo de dos anzuelos y cada uno de estos anzuelos podrá ser simple o estar provisto de varias puntas.

2. Cebado en las aguas ciprinícolas:

Como norma general se prohíbe el cebado de todas las aguas ciprinícolas de Aragón.

No obstante, y exclusivamente con motivo de llevar a cabo entrenamientos y competiciones deportivas de pesca en la modalidad de agua dulce, se autoriza el cebado bajo las siguientes condiciones:



- a) El cebado sólo se podrá hacer durante las competiciones y los entrenamientos para competiciones deportivas de pesca en las distintas modalidades de agua dulce y exclusivamente en las masas de agua catalogadas como “Escenarios para Eventos Deportivos de Pesca” y “Cotos Deportivos de Pesca” en aguas ciprinícolas. Sólo podrán cebar pescadores federados en la Federación Aragonesa de Pesca y Casting provistos de una “Declaración responsable de cebado durante los entrenamientos para competiciones de agua dulce/Carpfishing” según el modelo que aparece en el anexo XIV de esta Orden. Para poder cebar, el pescador deberá portar en todo momento copia de la declaración responsable, y ésta será válida exclusivamente durante los veinte días naturales anteriores a una competición. Durante la acción de pesca el pescador deberá además portar el documento que atestigüe su inscripción en la competición para el cual esté entrenando.
- b) El cebado sólo se podrá hacer desde la orilla, estando prohibido cebar desde cualquier tipo de embarcación tripulada o no.
- c) Al estar autorizado exclusivamente el cebado desde orilla, no se permite el uso de boyas para la señalización de los puntos de cebado.
- d) El cebado sólo se podrá hacer durante la acción de pesca.
- e) En el caso de los cotos deportivos de pesca sólo se podrán cebar aquellos tramos que se declaren como “tramos en los que se autoriza el cebado para entrenamiento y competiciones de agua dulce/ Carpfishing” en sus correspondientes planes técnicos.
- f) Durante los entrenamientos la cantidad máxima de cebo por deportista y día será de 17 litros o el equivalente a 6 kilogramos de peso en seco. Cuando se trate de competiciones oficiales que se definen como sociales clasificatorios, provinciales, autonómicos, nacionales e internacionales, se aplicará lo dispuesto por las bases de competición y reglamentos de la Federación Española de Pesca y Casting y la Federación Aragonesa de Pesca y Casting en la modalidad reseñada y aprobados a tal efecto por la Dirección General del Deporte del Gobierno de Aragón y por el Consejo Superior de Deportes a nivel estatal. Estas competiciones deportivas deberán ser siempre supervisados por jueces titulados o personal de la organización con conocimientos equivalentes equiparados por las federaciones citadas.

Artículo 11. *Periodos hábiles para la pesca en las aguas ciprinícolas.*

En las aguas ciprinícolas se podrá pescar todo el año si bien durante el periodo comprendido entre el 15 de abril y el 15 de junio, ambos días incluidos, la pesca sólo se autoriza en la modalidad de captura y suelta, con excepción de las especies alóctonas o exóticas que podrán pescarse todo el año en régimen de captura y suelta voluntaria en las aguas relacionadas en el anexo XII y en régimen extractivo obligatorio en las aguas que no estén relacionadas en dicho anexo XII y cuya pesca estará sometida a lo dispuesto en el Capítulo IV de esta misma Orden.

Artículo 12. *Días hábiles para la pesca en las aguas ciprinícola.*

Son hábiles todos los días comprendidos en el periodo hábil.

CAPÍTULO IV


Pesca de especies alóctonas o exóticas en todas las aguas de Aragón

Artículo 13. *Ámbito de aplicación.*

Las presentes normas serán de aplicación en todas las masas de agua de Aragón y tienen por objeto regular la captura y control de las especies especificadas en el artículo siguiente.

Artículo 14. *Especies alóctonas o exóticas.*

1. Especies piscícolas exóticas invasoras incluidas en el anexo XII.
 - a) Las especies incluidas en el Catálogo Español de Especies Exóticas Invasoras que fueron introducidas en el medio natural con anterioridad a la entrada en vigor de la Ley 42/2007, de 13 de diciembre, que se relacionan en la letra c) de este apartado, podrán ser objeto de aprovechamiento piscícola exclusivamente en las aguas delimitadas en el anexo XII “Delimitación cartográfica del área de distribución en Aragón antes de la entrada en vigor de la Ley 42/2007, de 13 de diciembre, de especies piscícolas incluidas en el Catálogo Español de Especies Exóticas Invasoras, en las que se autoriza su pesca en régimen de captura y suelta voluntaria”.
 - b) En las masas de agua descritas en el anexo XII, se podrán autorizar competiciones de pesca que tengan como finalidad la captura de estas especies. Las especies sobre las



que se autorice la competición deberán haber estado presentes en el lugar de celebración del mismo con anterioridad a la publicación de la Ley 42/2007, de 13 de diciembre.

c) Las especies exóticas invasoras que podrán pescarse en régimen de captura y suelta voluntaria en las aguas descritas en el anexo XII son las siguientes:

- Carpa común (*Cyprinus carpio*) y sus variedades.
- Salvelino (*Salvelinus fontinalis*).
- Black bass (*Micropterus salmoides*).
- Siluro (*Silurus glanis*).
- Lucioperca (*Sander lucioperca*).
- Perca europea (*Perca fluviatilis*).
- Alburno (*Alburnus alburnus*).
- Rutilo (*Rutilus rutilus*).
- Escardino (*Scardinius erythrophthalmus*).

2. El Lucio (*Esox lucius*) se podrá pescar en captura y suelta voluntaria en los siguientes tramos del río Gállego donde estaba presente antes de diciembre de 2007 y donde sigue estando presente en la actualidad:

- a) Río Gállego desde la cola del embalse de La Peña (30T X687420 Y4694900) hasta la confluencia con el río Ebro (30T X679194 Y 4613115).
- b) Río Sotón desde la cola del embalse de la Sotónera (30T X691858 Y4665928) hasta la confluencia con el río Gállego (30T X684549 Y 4652712).

Fuera de estas masas de agua los ejemplares de lucio que se capturen deberán ser sacrificados y eliminados por el pescador en la misma forma que los ejemplares de pez gato y pez sol.

3. Los ejemplares de Pez Gato (*Ameiurus melas*) y Pez Sol (*Lepomis gibbosus*), así como cualquier otra especie exótica invasora que no aparezca listada en este artículo 14, que sean pescados deberán ser sacrificados y eliminados del medio natural en todas las aguas de Aragón incluso en aquellas aguas en las que estaban presentes antes de diciembre de 2007. El pescador deberá sacrificar los ejemplares capturados inmediatamente y de forma rápida, debiendo eliminarlos del medio natural, así como sus restos, para lo cual está autorizada la posesión y el transporte de los mismos, una vez sacrificados, bien sea, para su compostaje, con fines de autoconsumo, o para su depósito en lugar apropiado para su eliminación, tales como los contenedores de fracción resto (en este caso los restos deberán ir en el interior de bolsas o sacos impermeables cerrados), o para su traslado y eliminación, con cargo al pescador, a un gestor autorizado de residuos de tejidos animales. En el caso de que su pesca se haya producido durante la celebración de un evento deportivo, el sacrificio y eliminación podrán ser llevados a cabo por la propia organización del evento al finalizar cada jornada del mismo.

4. La trucha arcoíris (*Oncorhynchus mykiss*) podrá ser objeto de aprovechamiento piscícola en aquellos cotos deportivos y privados que cuenten con la correspondiente autorización del Instituto Aragonés de Gestión Ambiental para la suelta de esta especie y su pesca se contemple en sus planes tanto técnico como de aprovechamiento piscícola.

5. Los Carpines (*Carassius auratus*) y sus variedades, podrán ser objeto de aprovechamiento piscícola en todas las aguas excepto en las vedadas y podrán pescarse en régimen de captura y suelta voluntaria.

6. Las artes y cebos, así como los periodos y días hábiles para la pesca de estas especies exóticas invasoras listadas en los apartados 1 a 5 anteriores serán los autorizados en el Plan General de Pesca vigente en cada momento para el tramo de agua en el cual se pretendan capturar las mismas.

7. Pesca del Cangrejo rojo, americano o de las marismas (*Procambarus clarkii*).

- a) Como método de control poblacional y de posible erradicación del cangrejo rojo se autoriza durante todo el año la captura extractiva del Cangrejo rojo o de las marismas (*Procambarus clarkii*) exclusivamente en las aguas reseñadas en el anexo XIII de esta Orden, independientemente del carácter, salmonícola o ciprinícola, de las aguas en las que habite.
- b) Se prohíbe la pesca de cangrejo rojo en todas las aguas incluidas en el ámbito de aplicación del Plan de Recuperación del cangrejo de río común (*Austroptamobius pallipes*), aprobado por Decreto 127/2006, de 9 de mayo, del Gobierno de Aragón y que se transcribe en el anexo XI de esta Orden.
- c) Para la pesca del cangrejo rojo en los cotos de pesca será necesario disponer del correspondiente permiso de pesca y se estará sujeto a los periodos y días hábiles que se especifiquen en su correspondiente plan técnico o planes anuales de aprovechamiento.



- d) El pescador deberá sacrificar los cangrejos rojos en el mismo momento de su captura, debiendo eliminar del medio natural los ejemplares capturados, así como sus restos, para lo cual está autorizada la posesión y el transporte de los mismos, una vez sacrificados, bien sea, con fines de autoconsumo, para su compostaje o para su depósito en lugar apropiado para su eliminación, tales como los contenedores de fracción resto (en este caso los restos deberán ir en el interior de bolsas impermeables cerradas).
- e) En todas las aguas, incluidas las trucheras, en las que se permita la captura del cangrejo rojo se podrán emplear para su pesca cebos naturales muertos apropiados para esta especie siempre y cuando no provengan de cualquier especie de pez, ni, en el caso de otros taxones, de ninguna especie calificada como exótica.

8. Al igual que cualquier otra especie, la pesca de las especies exóticas no podrá realizarse en los vedados relacionados en el anexo III de esta Orden.

9. Mediante Resolución de la persona titular de la dirección general competente en materia de pesca, se podrán otorgar autorizaciones para realizar acciones de reducción poblacional e intento de erradicación tanto de las especies exóticas no incluidas en el Catálogo Español de Especies Exóticas Invasoras, como de las incluidas en dicho catálogo presentes en cualquier masa de agua de Aragón.

Artículo 15. Pesca de especies incluidas en el Catálogo Español de Especies Exóticas Invasoras en aquellos lugares donde no estaban presentes con anterioridad a la entrada en vigor de la Ley 42/2007, de 13 diciembre.

1. En todas las aguas de Aragón está prohibida la captura intencionada de las especies de peces y cangrejos incluidas en el Catálogo Español de Especies Exóticas Invasoras y en la lista de especies exóticas invasoras prioritarias de la Unión, reguladas por el “Reglamento (UE) 1143/2014 del Parlamento Europeo y del Consejo de 22 de octubre de 2014 sobre la prevención y la gestión de la introducción y propagación de especies exóticas invasoras”, que no estén relacionadas en el artículo 14 de esta Orden.

2. Está prohibida la captura intencionada de las especies de peces relacionadas en el artículo 14.1 de esta Orden fuera de las masas de agua descritas en el anexo XII, del Lucio fuera de las masas de agua descritas en el artículo 14.2 y del cangrejo rojo o americano fuera de las aguas descritas en el anexo XIII.

3. En el caso de su pesca accidental, el pescador deberá sacrificar inmediatamente y de forma rápida, los ejemplares capturados, debiendo eliminarlos del medio natural, así como sus restos, para lo cual está autorizada la posesión y el transporte de los mismos, una vez sacrificados, bien sea, para su compostaje, con fines de autoconsumo, o para su depósito en lugar apropiado para su eliminación, tales como los contenedores de fracción resto (en este caso los restos deberán ir en el interior de bolsas o sacos impermeables cerrados), o para su traslado y eliminación, con cargo al pescador, a un gestor autorizado de residuos de tejidos animales.

Artículo 16. Cupos de captura de especies alóctonas.

En todos los casos, no se establece cupo máximo de capturas para las especies alóctonas con la excepción de lo expresado en el apartado 5 del artículo 29 de esta misma Orden para el caso de la trucha arcoíris.

Artículo 17. Medidas mínimas de especies alóctonas.

En todos los casos, no se establece dimensión mínima para las especies alóctonas.

Artículo 18. Cebos autorizados en la pesca de especies alóctonas en las masas de agua del anexo XII.

1. En aguas declaradas habitadas por la trucha se autoriza la pesca de especies alóctonas o exóticas con caña con los cebos autorizados en los artículos 5.2 y 6.4 de esta Orden según se trate de aguas en régimen de captura y suelta o en régimen de pesca extractiva.

2. En aguas ciprinícolas se autoriza la pesca de especies alóctonas con caña con los cebos autorizados en el artículo 9 de esta Orden.

Artículo 19. Artes, medios y modalidades de pesca autorizados en la pesca de las especies alóctonas en las masas de agua del anexo XII.

1. Cañas:

- a) En las aguas declaradas habitadas por la trucha sólo se puede utilizar una caña en acción de pesca, excepto en las competiciones oficiales de pesca que se aplicará lo reflejado en las bases del mismo. Se considera que una caña está en acción de pesca cuando su señuelo



o cebo está en contacto con el agua. La caña podrá llevar como cebo o señuelo lo dispuesto en el artículo 5.2. y artículo 6.4., según se trate de aguas habitadas por la trucha en régimen de pesca en captura y suelta o extractiva, respectivamente.

- b) En aguas ciprinícolas se podrá pescar con un máximo de dos cañas. Se considera que una caña está en acción de pesca en aguas ciprinícolas cuando su señuelo o cebo esté en contacto con el agua. Cada una de las cañas podrá llevar un único aparejo con un máximo de dos anzuelos y cada uno de estos anzuelos podrá ser simple o estar provisto de varias puntas.

2. Cebado de las aguas durante la pesca de exóticas:

En aguas declaradas habitadas por la trucha se prohíbe el cebado y para el cebado de aguas ciprinícolas se estará a lo dispuesto en el artículo 10.2.

3. Pesca del cangrejo rojo americano: Se autoriza para la captura de esta especie el uso de reteles, lamparillas, arañas y artes similares. Se entienden por lamparillas o reteles las artes de pesca formadas por dos o más anillos de metal con una red en su interior que suelen tener forma de bolsa y donde los cangrejos son atrapados únicamente cuando se realiza la acción de recoger el aparato mediante una cuerda o una pértiga. Cada pescador ocupará con sus artes un tramo de aguas corrientes, o en su caso, orillas de aguas embalsadas, de una extensión máxima de cien (100) metros. El número máximo de reteles a utilizar por cada pescador será de ocho (8). Se prohíben las nasas para la pesca del cangrejo rojo.

Artículo 20. *Períodos hábiles para la pesca de las especies alóctonas o exóticas.*

1. Aguas declaradas habitadas por la trucha: En el caso de aguas sometidas a régimen de captura y suelta se estará a lo dispuesto en el artículo 5.3 y en el caso de aguas sometidas al régimen extractivo se estará a lo dispuesto en el artículo 6.5.

2. Aguas ciprinícolas: En las aguas ciprinícolas se podrán pescar especies exóticas o alóctonas durante todo el año con excepción de lo estipulado en el artículo 27.4 para el Canal Imperial de Aragón y el Canal de Tauste.

Artículo 21. *Días hábiles para la pesca de las especies alóctonas.*

1. Aguas declaradas habitadas por la trucha: Se estará a lo dispuesto en los artículos 5.4 (en el caso de aguas sometidas a régimen de captura y suelta) y 6.6 en el caso de aguas sometidas al régimen extractivo.

2. Aguas ciprinícolas: Son hábiles todos los días comprendidos en el periodo hábil.

CAPÍTULO V

Clasificación de las aguas y normas específicas

Artículo 22. *Clasificación de las aguas a efectos de la pesca.*

En cumplimiento de lo dispuesto en la Ley de Pesca en Aragón, las aguas se clasificarán en: Aguas para el libre ejercicio de la pesca y en Aguas sometidas a régimen especial.

Artículo 23. *Aguas para el libre ejercicio de la pesca.*

Se consideran aguas para el libre ejercicio de la pesca, sin más limitaciones que las establecidas en la Ley de Pesca en Aragón y en esta Orden, todas las aguas no sometidas a un régimen especial.

Artículo 24. *Aguas sometidas a régimen especial.*

Se consideran aguas sometidas a régimen especial, las siguientes:

- a) Aguas declaradas habitadas por la trucha.
- b) Aguas de Alta Montaña.
- c) Vedados de pesca.
- d) Cotos sociales de pesca: en régimen de pesca de captura y suelta.
- e) Cotos deportivos de pesca.
- f) Cotos privados de pesca.
- g) Tramos de formación deportiva de pesca.
- h) Escenarios para eventos deportivos de pesca.
- i) Tramos de pesca intensiva.
- j) Tramos de captura y suelta.

Artículo 25. *Aguas declaradas habitadas por la trucha.*

Son aguas declaradas habitadas por la trucha las relacionadas en el anexo I de esta Orden.



Artículo 26. *Aguas de alta montaña.*

1. Son aguas declaradas de alta montaña las relacionadas en el anexo II de esta Orden.
2. En las aguas de alta montaña, sólo se podrán emplear los cebos artificiales reseñados en el artículo 5.2 de esta Orden.

Artículo 27. *Vedados de pesca.*

1. Son vedados de pesca aquellos tramos y todas las aguas que afluyen a ellos, salvo ibones, en los que queda prohibido el ejercicio de la pesca durante todo el año.
2. Tendrán la consideración de vedados de pesca los tramos de los cotos deportivos que en los planes anuales de aprovechamientos piscícolas respectivos se declaren como tales y así se apruebe por el departamento competente en materia de pesca.
3. Los vedados existentes en la Comunidad Autónoma de Aragón durante el año 2020, no incluidos en cotos deportivos de pesca, quedan relacionados en el anexo III de esta Orden.
4. Durante la presente temporada se vedará el Canal Imperial de Aragón en el tramo comprendido entre la Comunidad Foral de Navarra y el Burgo de Ebro, y el Canal de Tauste en el tramo comprendido entre la Comunidad Foral de Navarra y Remolinos, los días en que los canales estén cortados y no lleven agua circulante. Además, y durante todo el año, se prohíbe en el ejercicio de la pesca el acceso al fondo del cajero de ambos canales, así como pisar el lecho de los mismos.

Artículo 28. *Cotos sociales de pesca.*

1. Son tramos de aguas gestionados directamente por la Administración de la Comunidad Autónoma de Aragón, en los que el aprovechamiento de las especies objeto de pesca se realiza de modo ordenado conforme a un régimen específico.
2. Los afluentes que confluyan en las aguas declaradas como cotos sociales de pesca, se consideran como parte de éstos en sus últimos cincuenta (50) metros.
3. En los cotos sociales de pesca de Aragón sólo podrá pescarse en régimen de captura y suelta, por lo que sólo se podrán emplear los cebos artificiales reseñados en el artículo 5.2 de esta Orden.
4. En los cotos sociales de pesca en régimen de captura y suelta se deben devolver al río todas las piezas capturadas, excepto las especies alóctonas, en cuyo caso les será de aplicación lo establecido en el capítulo IV de esta Orden. En el anexo V se establece el listado de los cotos sociales de pesca de captura y suelta para el año 2020. En estos cotos queda prohibido portar ejemplares de cualquier especie de pez o cangrejo, salvo los de especies alóctonas o exóticas que hayan sido sacrificados.
5. La pesca en cada coto social se realizará conforme las especificaciones definidas para cada uno de ellos y que se relacionan en el anexo V de esta Orden.

Artículo 29. *Cotos deportivos de pesca.*

1. Son tramos de aguas gestionados total o parcialmente por entidades colaboradoras en materia de pesca, en los que los aprovechamientos de las especies objeto de pesca se realiza de modo ordenado conforme a un régimen específico. Los cotos deportivos de pesca serán los tramos dedicados preferentemente a las competiciones y actividades deportivas. En el anexo VI de esta Orden se relacionan los Cotos Deportivos de pesca para la temporada 2020.
2. Durante la presente temporada de pesca serán de aplicación los convenios vigentes establecidos con la Federación Aragonesa de Pesca y Casting de cesión de la gestión de las masas de agua sobre las que actualmente estén constituidos cotos deportivos de pesca. Dichos convenios se pueden consultar en el "Boletín Oficial de Aragón", en los Servicios Provinciales de Agricultura, Ganadería y Medio Ambiente, en las sedes sociales de la Sociedad de Pescadores afectada y en los centros de expedición de permisos.
3. Para poder pescar en los cotos deportivos es preciso disponer, además de la documentación reglamentaria, de un permiso de pesca expedido por la Federación Aragonesa de Pesca y Casting. Para la distribución de los permisos se estará a lo establecido en el artículo 18 de la Ley de Pesca en Aragón. Los precios y formatos de los permisos de pesca de los cotos deportivos de pesca, así como las distintas formas de expedición de estos permisos que en su caso se autoricen (expedición telemática o por compra directa material y formatos electrónicos o en formato material) y el domicilio social de los centros de expedición de los permisos se establecerán en el convenio por el que el Gobierno de Aragón ceda la gestión de la pesca en determinadas aguas a una entidad colaboradora del Gobierno de Aragón en materia de pesca. Los centros de expedición podrán actualizarse mediante Orden del consejero del Gobierno de Aragón con competencias en materia de pesca.



4. La pesca se realizará en los cotos deportivos conforme a lo establecido en esta Orden y en los planes técnicos y planes anuales de aprovechamientos piscícolas aprobados por el INAGA.

5. En los cotos deportivos situados en aguas ciprinícolas se autoriza a establecer dimensiones y cupos de captura distintas a las indicadas con carácter general en esta Orden debiendo quedar así reflejado en los correspondientes planes técnicos y planes anuales de aprovechamientos piscícolas aprobados por el INAGA. En el caso de los cotos deportivos situados en aguas declaradas habitadas por la trucha las tallas y cupos de esta especie serán los reflejados en el artículo 6 de esta Orden, pudiendo en todo caso ser más restrictivos si así se determina en su plan técnico. No obstante, en aquellos cotos deportivos, situados tanto en aguas declaradas habitadas por la trucha como ciprinícolas, en los que el Instituto Aragonés de Gestión Ambiental haya autorizado la repoblación con trucha común, los cupos y tallas podrán no seguir la anterior norma general si así se detalla en su plan técnico, pudiendo establecer, por lo tanto, cupos y medidas para la trucha común distintas de las establecidas en el artículo 6 de esta Orden. En aquellos cotos deportivos en los que el Instituto Aragonés de Gestión Ambiental haya autorizado la suelta de trucha arcoíris los cupos de esta especie serán los que se detallan en el plan técnico del coto y en sus planes anuales de aprovechamiento.

6. Como norma general, los cebos y las artes a emplear en los cotos deportivos se regirán por lo establecido en esta Orden para las distintas clases de agua (habitadas por la trucha o ciprinícolas) dónde se establezca el coto, pudiendo ser en todo caso más restrictivo si así lo determinan en su plan técnico. No obstante, en los tramos extractivos de aquellos cotos deportivos, situados tanto en aguas declaradas habitadas por la trucha como ciprinícolas, en los que el Instituto Aragonés de Gestión Ambiental haya autorizado la repoblación con trucha común o con trucha arcoíris, los cebos y las artes a utilizar serán los que se determinen en su plan técnico y en los Planes Anuales de Aprovechamiento.

7. Periodo y días hábiles: se regirán por lo establecido en los planes anuales de aprovechamientos piscícolas de los cotos deportivos.

8. En el caso de anulación o modificación de los límites de los cotos deportivos, la señalización deberá adecuarse en un plazo máximo de un mes a partir de la fecha de la disposición que dictara su anulación o modificación.

Artículo 30. *Permisos de pesca en los cotos deportivos de pesca.*

1. Para poder pescar en los cotos deportivos, es preciso estar provisto de un permiso de pesca expedido por la Federación Aragonesa de Pesca y Casting y que tendrá carácter personal e intransferible. Una vez expedido el permiso no habrá lugar a la devolución del importe satisfecho, aunque no se haya hecho o se vaya a hacer uso del mismo.

2. En el permiso de pesca de un coto deportivo deberán aparecer como mínimo los siguientes datos:

- a) El nombre y apellidos del titular, así como su número de identificación fiscal o pasaporte.
- b) El coto deportivo de pesca para el que es válido el permiso.
- c) El importe abonado.
- d) La categoría de pescador: federado, ribereño, infantil u otros pescadores.
- d) La fecha y la hora de expedición.
- e) La fecha o fechas, y en el caso de los permisos diarios y semanales también las horas, para las que es válido el permiso con la siguiente inscripción:
 - Para los permisos de un solo día de duración: "Permiso válido para pescar desde las XX:XX horas del día xx/xx/xx hasta la finalización del horario hábil de pesca de dicho día".
 - Para los permisos de más de un día de duración: "Permiso válido para pescar desde las XX:XX horas del día xx/xx/xx hasta la finalización del horario hábil de pesca del día xx/xx/xx ambos días incluidos".

3. Los domicilios sociales de los gestores de expedición de los permisos de los cotos deportivos de pesca se reseñan en el anexo VI.

4. El plan técnico de cada coto fijará el número máximo de permisos diarios que pueden venderse por cada día hábil de pesca en dicho coto. El reparto de estos permisos deberá hacerse atendiendo a los siguientes criterios: como máximo, el 50% del total de permisos diarios se reservará para las personas socias de la sociedad deportiva que, en su caso, colabore con la FAPYC en la gestión de los cotos. Un 10% del total diario de los permisos se reservarán para los ayuntamientos de los municipios ribereños e irán destinados a las personas empadronadas en los municipios correspondientes. Estas dos reservas de porcentajes de-



jarán de tener efecto a partir de las 9.00 horas de la mañana del día para el que sean válidos los permisos. Al resto de los permisos podrán optar todas las personas interesadas, abonando el importe según su categoría de: pescador ribereño, pescador federado en la FAPYC, pescador infantil u otros pescadores. El importe de los permisos de pesca se determinará mediante convenio del Gobierno de Aragón y la entidad colaboradora del Gobierno de Aragón en materia de pesca que gestione el coto deportivo.

5. Podrán existir permisos diarios, semanales y anuales. Los precios que se establezcan para cada caso deberán mantener la necesaria proporcionalidad, no pudiendo ser el precio del permiso anual en ningún caso inferior a los precios establecidos para el permiso semanal o su equivalente a siete permisos diarios en el caso de que no exista bono semanal en ese coto deportivo.

6. La entidad colaboradora del Gobierno de Aragón en materia de pesca que gestione el coto deportivo garantizará la uniformidad en los formatos de los permisos y precios en todo el ámbito de la comunidad autónoma.

7. El formato y precio podrá ser diferente según se trate de permisos diarios, semanales o anuales, así como de la tipología del pescador y de las características del coto pudiendo haber precios distintos para la pesca en aguas ciprínícolas y habitadas por la trucha y dentro de estas dos categorías según la especie con la que, en su caso, se repueble y también según la pesca sea extractiva o en captura y suelta. En las aguas ciprínícolas, podrán existir dos tipos de permisos según se trate de cotos mayores o menores de 50 kilómetros. Los cotos que sean ciprínícolas y repueblen con trucha podrán disponer de dos tipos permisos, tanto diarios como semanales, uno para pescadores salmonícolas y otro para pescadores ciprínícolas. Con el fin de asegurar una mayor durabilidad, los bonos anuales tendrán formato plástico, pudiendo ser los demás en formato papel. En el caso de que se implementase en el futuro, cualquiera de los permisos podrá consistir en un código QR u otro código similar, que se mostrará a través del teléfono u otro tipo de dispositivo móvil debiendo aparecer, además del código, los datos exigidos por la normativa de pesca vigente en cada momento. Mediante Orden del consejero con competencias en materia de pesca podrá regularse la tipología, las características en cuanto a sistemas de presentación (electrónico o físico), materiales y grafía que deberán cumplir los permisos de pesca de los cotos deportivos.


8. Los precios de los permisos se establecerán en el convenio del Gobierno de Aragón y la entidad colaboradora del Gobierno de Aragón por el que se ceda a ésta la gestión de la pesca en determinadas masas de agua. Las modificaciones de estos precios deberán ser aprobadas por la Comisión General de Seguimiento del convenio y tras su aprobación podrán modificarse mediante adenda al mismo o mediante Orden del consejero con competencias en materia de pesca. Los precios, se reflejarán en los planes de aprovechamiento anuales de los cotos deportivos.

9. En consonancia con los apartados 2, 4 b) y 5 del artículo 31 de la Ley 12/2001 de la Infancia y la Adolescencia para el fomento de las actividades culturales, deportivas y recreativas, para los pescadores menores de 14 años los permisos de pesca de los cotos deportivos de aguas salmónícolas en la modalidad de captura y suelta y en todas las categorías de aguas ciprínícolas serán gratuitos.

10. La FAPYC establecerá un sistema que permita controlar la autenticidad y el uso de los permisos, así como la obtención de estadísticas sobre los usuarios que corresponda.

11. Los permisos se expedirán en las sedes sociales de la Federación Aragonesa de Pesca y Casting (FAPYC), en las de las sociedades deportivas que colaboren con la FAPYC en la gestión de cada coto, en el centro expedidor debidamente autorizado por la FAPYC o través de sistemas telemáticos que se encuentren implantados de la gestión derivada de los anteriores convenios o que pudieran implementarse en el futuro, según los casos. La adjudicación se hará por sorteo, si fuera necesario, o por Orden de solicitud verbal de los pescadores interesados al encargado de su expedición. Los bonos anuales solamente podrán solicitarse de forma presencial y exclusivamente en las sedes sociales de la FAPYC o en las sedes sociales de las sociedades deportivas que colaboren con la FAPYC en la gestión de cada coto concreto.

12. En el caso de que la administración aragonesa establezca un sistema telemático de expedición y pago de permisos de pesca en cotos, por Orden de la persona titular de la consejería competente en materia de pesca podrá acordarse la obligatoriedad de que la totalidad de los permisos de pesca de los cotos deportivos se tramiten a través de dicho sistema ingresándose el dinero recaudado en una cuenta bancaria de la Federación Aragonesa de Pesca y Casting específicas para cada coto deportivo. El sistema generará el permiso una vez abonado y en el caso de los bonos anuales generará un documento que servirá para que la FAPYC entregue al interesado el bono anual en formato plástico.



13. El control de afluencia al coto deportivo se realizará vía venta de permisos diarios y semanales, computándose en el segundo caso una ocupación igual a 7 días naturales. En el caso de los bonos anuales, se habilitará en la página web de la FAPYC un módulo de estadísticas que permita a los pescadores indicar el número de ocupaciones de forma voluntaria.

Artículo 31. Requisitos que debe de cumplir una sociedad de pescadores para poder colaborar con la FAPYC en la gestión compartida de un coto deportivo.

Los requisitos que debe de cumplir una sociedad de pescadores para poder colaborar con la FAPYC en la gestión compartida de un coto deportivo serán, como mínimo, las siguientes:

- a) Estar inscrita como club básico en el registro de asociaciones deportivas de la Administración de la Comunidad Autónoma de Aragón.
- b) Estar federadas en la FAPYC o haber iniciado la tramitación para ello.
- c) Disponer de sede social, estructura organizativa propia y un marcado carácter social en sus fines. Todos sus socios deberán estar federados en la FAPYC.
- d) Estar al corriente de pago de las obligaciones federativas, sociales y de gestión que se establezcan en el acuerdo a suscribir con la FAPYC.
- e) En el caso de cotos deportivos de nueva creación las sociedades de pescadores deberán tener un mínimo de 100 socios.

Artículo 32. Cotos privados de pesca.

1. Se constituirán en cotos privados de pesca las masas de agua de dominio privado de conformidad con lo dispuesto en la legislación de aguas, susceptibles de ser habitadas por especies objeto de pesca, y que hayan sido reconocidas como tales.

2. Los cotos privados de pesca, sin perjuicio del cumplimiento de las demás obligaciones jurídicamente exigibles, devengarán un canon o matrícula anual a favor de la Administración pública de la Comunidad Autónoma de Aragón, que será determinado legalmente.

Artículo 33. Escenarios para eventos deportivos de pesca.

1. Se denominan “Escenarios para eventos deportivos de pesca” aquellos espacios y masas de agua señaladas al efecto que sean adecuados para desarrollar exhibiciones de artes para la pesca o competiciones deportivas de pesca.

2. En el anexo VII de esta Orden se establece el listado de las masas de agua en régimen especial en donde podrán señalizarse “Escenarios para eventos deportivos de pesca” para la temporada 2020.

Artículo 34. Tramos de pesca intensiva.

1. Se consideran tramos de pesca intensiva aquellos en los que se puede pescar todos los días del año.

2. En estos tramos, la pesca podrá realizarse en régimen extractivo respetando tallas y cupos para cada especie y sólo podrán emplearse los cebos y artes permitidos por esta Orden para cada tipo de aguas (habitada por la trucha o ciprinícola) sobre la que se asiente el tramo de pesca intensiva.

3. En los tramos de pesca intensiva de los embalses de “Pasonuevo”, “Linsoles”, “La Sarra” y “Canfranc-Estación” la pesca de especies autóctonas se hará en la modalidad de captura y suelta obligatoria debiendo devolverlas al agua inmediatamente después de ser capturadas y con el menor daño posible a su integridad. A las especies alóctonas que se pesquen en estos embalses les será de aplicación lo establecido en el capítulo IV de esta Orden. En estos tramos queda prohibido portar ejemplares de cualquier especie de pez o cangrejo, salvo los de especies alóctonas o exóticas que hayan sido sacrificados.

4. Los ejemplares de gobio, piscardo, tenca, así como de cualquier otra especie autóctona no considerada objeto de pesca, que se pesquen en estos tramos deberán ser devueltos vivos al agua con el menor daño posible.

5. Los ejemplares de barbo, que se pesquen en estos tramos deberán ser devueltos vivos al agua con el menor daño posible, con excepción de los pescados en los embalses de El Grado y Yesa por tratarse de tramos intensivos englobados en las letras a) y b) del apartado 1 del artículo 8 y que podrán ser pescados en régimen extractivo y para los que se aplicarán las medidas mínimas y los cupos establecidos en dicho artículo.

6. Este régimen de pesca intensiva no será nunca aplicable a aquellos tramos de río de agua corriente que puedan generarse por descenso del nivel de agua de los embalses declarados tramos de pesca intensiva y que no se encuentren declarados cotos deportivos de



pesca, independientemente de la señalización del tramo de pesca intensiva, situada normalmente en la cota de máximo embalse.

7. Los tramos de pesca intensiva quedan relacionados en el anexo VIII de esta Orden.

Artículo 35. *Tramos de captura y suelta.*

1. Se consideran tramos de captura y suelta aquellos cursos o masas de agua en los que el ejercicio de la pesca está condicionado a la devolución a las aguas de las especies objeto de pesca, inmediatamente después de ser capturadas y con el menor daño posible a su integridad, excepto las especies alóctonas a las que les será de aplicación lo establecido en el capítulo IV de esta Orden. En estos tramos queda prohibido portar ejemplares de cualquier especie de pez o cangrejo, salvo los de especies alóctonas o exóticas que hayan sido sacrificados.

2. Todas las aguas declaradas habitadas por la trucha en Aragón serán consideradas tramos de captura y suelta, con la excepción de las relacionadas en el artículo 6.1 de esta Orden, en las que se podrá pescar en régimen extractivo.

CAPÍTULO VI

Repoblación, tenencia, transporte, comercialización

Artículo 36. *Repoblación, Seltas, Introducciones.*

1. De acuerdo con lo dispuesto en el artículo 32 de la Ley de Pesca en Aragón queda prohibida la introducción, suelta y repoblación en todas las aguas públicas o privadas de cualquier especie de cangrejo, pez u otro organismo acuático, sin expresa autorización de los Servicios Provinciales correspondientes o del INAGA, en su caso, y todo ello en las condiciones establecidas en la normativa en vigor. En este sentido, no se considerará repoblación, suelta o introducción la devolución al agua en el mismo lugar de la captura de los ejemplares pescados de las especies autóctonas citadas en el artículo 2.1, de las especies exóticas citadas en el artículo 2.2, en este último caso exclusivamente en las aguas relacionadas en el anexo XII, así como de cualquier otra especie autóctona no declarada objeto de pesca que accidentalmente pudiera haberse capturado.

2. Se podrán realizar sueltas de especies piscícolas en aquellos cotos deportivos y privados de pesca que cuenten con la autorización del Instituto Aragonés de Gestión Ambiental para la repoblación correspondiente.

3. Quedan prohibidas las sueltas y repoblaciones de cualquier especie incluida en el Catálogo Español de Especies Exóticas Invasoras con excepción de la trucha arcoíris según las condiciones expresadas en el siguiente punto.

Artículo 37. *Repoblación con trucha arcoíris:*

1. Se podrán realizar sueltas de trucha arcoíris para su pesca inmediata exclusivamente en los cotos deportivos y privados ubicados sobre aguas embalsadas, nunca sobre cauces de ríos, en los que se hubieran autorizado antes del 15 de diciembre de 2007 sueltas de dicha especie y en los que el Instituto Aragonés de Gestión Ambiental haya aprobado tales sueltas tanto en el plan técnico del coto como en sus planes anuales de aprovechamientos por cumplir con los requisitos de la Ley 2/1999, de 24 de febrero, de Pesca en Aragón, de la Ley 11/2014, de 4 de diciembre, de Prevención y Protección Ambiental de Aragón, de la Ley 42/2007, de 13 de diciembre, del Patrimonio Natural y de la Biodiversidad, así como cualquier otra legislación y normativa que pudiera ser de aplicación.

2. Las sueltas de trucha arcoíris deberán tener en cuenta también la legislación sanitaria de aplicación y especialmente el que las piscifactorías de origen se encuentren en "Zonas Españolas Autorizadas" con relación a las enfermedades Necrosis Hematopoyética Infecciosa (NHI) y Septicemia Hemorrágica Viral (SHV), y para su transporte y suelta deberán contar con los documentos sanitarios de transporte pertinentes, así como con la autorización del servicio provincial territorialmente competente.

3. La relación de los cotos donde se podrían realizar estas sueltas, si cuentan con las autorizaciones administrativas anteriores, es la siguiente: Arguís (cuena del Isuela), Pantano de carga de la central hidroeléctrica de "El Grado I" en el coto deportivo del Grado-Enate (cuena del Cinca), Embalse de Maidevera (cuena del Aranda), Santa Ana (cuena del Queiles), Embalse del Arquillo (cuena del Guadalaviar), Embalse de Calanda (cuena del Guadalope), Embalse de Santolea (cuena del Guadalope), Estanca de Alcañiz (cuena del Guadalope), Embalse de Gallipué (cuena del Guadalope), Amyda Coto de Pesca Privado (cuena del Ebro). Los límites cartográficos de los cotos de pesca anteriores se especifican el anexo VI de esta misma Orden.



4. Las sueltas de la especie trucha arcoíris sólo podrán realizarse con ejemplares criados en cautividad, procedentes de cultivos monosexo y sometidos a tratamiento de esterilidad.

Artículo 38. Comercialización, transporte, tenencia.

1. En función de lo establecido en el artículo 49 del Decreto 25/2008, de 12 de febrero, por el que se aprueba el Reglamento de la Ley 2/1999, de 24 de febrero, de Pesca en Aragón, queda prohibida la comercialización o venta de los ejemplares de peces y cangrejos procedentes de la pesca.

2. La inclusión de una especie en el Catálogo Español de Especies Exóticas Invasoras, de acuerdo al artículo 64.5 de la Ley 42/2007, de 13 de diciembre, conlleva la prohibición genérica de su posesión, transporte, tráfico y comercio de ejemplares vivos, de sus restos o propágulos que pudieran sobrevivir o reproducirse, incluyendo el comercio exterior. Esta prohibición está limitada al ámbito geográfico de aplicación especificado para cada especie en el anexo del Catálogo Español de Especies Exóticas Invasoras. Esta prohibición podrá quedar sin efecto, previa autorización de la administración competente, cuando sea necesario por razones de investigación, salud o seguridad de las personas, o con fines de control o erradicación, en el marco de estrategias, planes y campañas que, a tal efecto, se aprueben.

3. Cuando su uso sea la acuicultura, las especies incluidas en el catálogo que figuren en la lista del Anejo IV del Reglamento 708/2007 del Consejo, de 11 de junio de 2007 sobre el uso de las especies exóticas y las especies localmente ausentes en la acuicultura, se registrarán por su normativa específica.

CAPÍTULO VII Pesca en determinados tramos

Artículo 39. Ríos Cinca, Gállego, Huerva y Jalón.

1. Tras el conocimiento de los resultados de los análisis realizados en ejemplares de la ictiofauna de determinados tramos de ríos, que se relacionan al final de este apartado, afectados por contaminantes químicos, la pesca en dichos tramos se realizará en la modalidad de captura y suelta de cualquier especie piscícola, excepto las especies incluidas en el Catálogo Español de Especies Exóticas Invasoras, que pudieran ser sacrificadas y eliminadas del medio natural, y excepto la trucha común en el coto deportivo de Santa Quiteria y en el tramo libre con extracción en Sabiñánigo que va desde el Puente de las Pilas hasta el Puente de la carretera Nacional 330 sobre el río Gállego, que podrá pescarse en régimen extractivo voluntario siempre y cuando los ejemplares capturados midan entre 21 y 25 cm. Estos tramos son los siguientes:

- Río Cinca: desde el polígono industrial de Paules en Monzón hasta su desembocadura en el río Ebro.

- Río Gállego: desde el Puente de la carretera Nacional 330 sobre el río Gállego hasta la presa de la Peña.

- Río Huerva: desde el núcleo urbano de Botorrita a la altura del puente sobre el río de la carretera "A-2101" hasta su desembocadura en el río Ebro.

- Río Gállego Sabiñánigo entre el Puente de las Pilas y la Presa del embalse del Sabiñánigo.

2. Asimismo, se recomienda a efectos precautorios, la captura y suelta de cualquier ejemplar de pez, en el tramo del río Gállego que comprende desde la presa del embalse de la Peña hasta su desembocadura en el río Ebro y en el río Jalón desde el núcleo urbano de Bárboles hasta su desembocadura en el Ebro. Se exceptúa de lo anterior las especies incluidas en el Catálogo Español de Especies Exóticas Invasoras, que pudieran ser sacrificadas y eliminadas del medio natural.

Artículo 40. Estanca de Alcañiz.

Dadas las actuales condiciones del agua de la Estanca de Alcañiz ocasionada por la excesiva proliferación de algas, se recomienda que la pesca de cualquier especie se realice en la modalidad de captura y suelta. Se exceptúa de lo anterior las especies incluidas en el Catálogo Español de Especies Exóticas Invasoras, que pudieran ser sacrificadas y eliminadas del medio natural.

CAPÍTULO VIII Valoración de las especies a efectos de la indemnización por daños

Artículo 41. Valor de las especies.

A efectos de valoración de las especies en concepto de indemnización por daños y perjuicios a la riqueza ictícola se establece el siguiente baremo en euros, con independencia del sexo:



- Trucha común (*Salmo trutta*): 300 euros.
- Cualquier otra especie de pez autóctono: 100 euros.
- Macroinvertebrados bentónicos: 3 euros/m².

CAPÍTULO IX Navegación deportiva

Artículo 42. *Condiciones.*

1. Se respetarán las condiciones requeridas por el Organismo de cuenca para el ejercicio de la navegación en las cuencas del Ebro, Tajo y Júcar, especialmente en lo referido a la desinfección y el secado de las embarcaciones utilizadas para la pesca, no sólo para evitar la dispersión del mejillón cebra sino también para evitar introducciones o dispersiones de otras especies exóticas invasoras. Se deberán desinfectar las embarcaciones de acuerdo con lo establecido en los protocolos de desinfección aprobado por las Confederación Hidrográficas del Ebro, Júcar y Tajo antes de entrar a cualquier masa de agua (para evitar introducción de especies) y al salir de la misma (para evitar dispersar especies allí presentes). La consideración de los “patos” o “tube-floats” como embarcaciones también dependerá de los requisitos impuestos por los distintos organismos de cuenca.

2. Las instrucciones y requisitos necesarios para la navegación deportiva, incluyendo condiciones y horario permitido, según el organismo de cuenca del que se trate se pueden consultar en las páginas Web de los Organismos de cuenca: <http://www.chebro.es> para la cuenca del Ebro, <http://www.chj.es> para la cuenca del Júcar o en <http://www.chtajo.es> para la cuenca del Tajo.

CAPÍTULO X Atribuciones

Artículo 43. *Servicios Provinciales de Agricultura, Ganadería y Medio Ambiente.*

Se habilita a los Servicios Provinciales de Agricultura, Ganadería y Medio Ambiente para:

- a) Establecer las vedas temporales si las condiciones biológicas de los ríos así lo aconsejan, previo anuncio en el “Boletín Oficial de Aragón”.
- b) Establecer, tras la autorización de la Dirección General de Calidad y Seguridad Alimentaria, dentro de los tramos definidos como habitados por la trucha, enclaves de tramos ciprinícolas que deberán estar señalizados al efecto.
- c) Autorizar actuaciones tendentes a trasladar poblaciones de determinadas especies piscícolas cuando las características biológicas del río así lo aconsejen.
- d) Vedar temporalmente los tramos repoblados que deberán estar señalizados al efecto.

Artículo 44. *Dirección General de Calidad y Seguridad Alimentaria.*

Se habilita a la Dirección General de Calidad y Seguridad Alimentaria para:

- a) Regular, en el marco de lo establecido en la Ley de Pesca de Aragón, el funcionamiento, distribución y expedición de los permisos en los Cotos de Pesca.
- b) Enajenar mediante concurso público permisos de pesca de los cotos sociales de pesca, destinados a empresas turísticas que comercialicen este tipo de productos.
- c) Evaluar el funcionamiento de los cotos deportivos de pesca y proponer las modificaciones pertinentes que deberán trasladarse a su plan técnico y planes anuales de aprovechamiento.

Artículo 45. *Régimen de las Competiciones de pesca que se celebren en 2020.*

1. Se faculta a la Dirección General de Calidad y Seguridad Alimentaria para acordar con la Federación Aragonesa de Pesca y Casting las normas para que el ejercicio deportivo de la pesca en las aguas de Aragón se realice en las condiciones más favorables para la promoción del deporte de la pesca.

2. Las competiciones de pesca a celebrar en aguas aragonesas se solicitarán por la Federación Aragonesa de Pesca y Casting y se autorizarán mediante Resolución de la Dirección General de Calidad y Seguridad Alimentaria.

3. Como regla general en los cotos sociales de pesca se podrá autorizar hasta un máximo de dos competiciones por año a realizar en fines de semana o festivos nacionales o autonómicos, y una tercera competición, éste de una sola jornada, coincidente con celebraciones locales del ayuntamiento ribereño, o con ferias de pesca en los que el campeonato sea una parte integrante de las mismas. En los cotos sociales de “Oliván”, “Baños de Benasque” y “Albarracín” se podrá autorizar hasta un máximo de cuatro competiciones por año a realizar



en fines de semana o festivos nacionales o autonómicos, y una quinta competición, ésta de una sola jornada, coincidente con celebraciones locales del ayuntamiento ribereño, o con ferias de pesca en los que la competición sea una parte integrante de las mismas. Se prohíbe la celebración de competiciones de pesca en el coto social de Oza.

CAPÍTULO XI

Otras limitaciones y prohibiciones generales

Artículo 46. *Régimen subsidiario de limitaciones y prohibiciones generales.*

Las limitaciones y prohibiciones generales recogidas en esta Orden, han de entenderse sin perjuicio de las limitaciones y prohibiciones establecidas en la vigente Ley de Pesca en Aragón y el Reglamento que la desarrolla y en la Ley 42/2007, de 13 de diciembre, del Patrimonio Natural y la Biodiversidad.

Disposición adicional única. *Comisión Asesora de los cotos deportivos de pesca de más de 50 kilómetros de orilla.*

Los cotos deportivos de pesca de más de 50 kilómetros de orilla dispondrán de una única comisión asesora en la que estarán presentes la administración de la Comunidad Autónoma de Aragón, la federación Aragonesa de Pesca y Casting, las comarcas y ayuntamientos ribereños, la Asociación de Empresarios de Caspe, la Confederación Hidrográfica del Ebro, la Guardia Civil, las sociedades de pescadores que colaboren con la FAPYC en la gestión de los cotos deportivos de pesca de más de 50 kilómetros de orilla, las asociaciones de conservación de la naturaleza, las empresas turísticas relacionados con la pesca de los municipios ribereños de los cotos deportivos de pesca de más de 50 kilómetros de orilla y las federaciones de deportes náuticos de Aragón. La composición y funciones de esta comisión se establecerán en el convenio específico de cada coto definido en los artículos 21 y 22 del Decreto 25/2008, de 12 de febrero, por el que se aprueba el Reglamento de Pesca de Aragón.

Disposición derogatoria única. *Derogación de normas anteriores.*

Queda derogada la Orden DRS/64/2019, de 30 de enero, por la que se aprueba el Plan General de Pesca de Aragón para la temporada 2019.

Disposición final única. *Entrada en vigor.*

Esta Orden entrará en vigor el día siguiente al de su publicación en el "Boletín Oficial de Aragón".

Zaragoza, 16 de enero de 2020.

**El Consejero de Agricultura,
Ganadería y Medio Ambiente,
JOAQUÍN OLONA BLASCO**

ANEXO I

Aguas declaradas habitadas por las truchas

La relación de aguas declaradas habitadas por la trucha es la siguiente:

Cuenca del TAJO

- El río Tajo y sus afluentes desde su nacimiento.
- El río Gallo y sus afluentes desde su nacimiento.

Cuenca del JÚCAR

- El río Cabriel y sus afluentes desde su nacimiento.

Cuenca del TURIA

- El río Guadalaviar o Turia y sus afluentes desde su nacimiento. En este río se exceptúa el embalse del Arquillo (30T X650662 Y4470357) que tendrá la consideración de aguas ciprínícolas.
- El río Alfambra y sus afluentes desde su nacimiento.
- El río Ebrón desde su nacimiento hasta el límite provincial.
- El río de Arcos desde el nacimiento hasta su salida de la Comunidad Autónoma.

Cuenca del MIJARES

- El río Mijares y todas las aguas que le afluyen desde su nacimiento.
- El río Manzanera o Albentosa desde su nacimiento hasta la confluencia con el río Mijares (30T X691820 Y4446724).
- El río Linares o Villahermosa y todas las aguas que le afluyen desde su nacimiento.

Cuenca del EBROSubcuenca del río Queiles

- El río Queiles y todas las aguas que le afluyen desde su entrada en la provincia de Zaragoza hasta el puente de Zuzones en el término municipal de Tarazona (30T X603169 Y4639079). En este río se exceptúan los embalses de Santa Ana y Las Landas de San Martín (Tarazona) por considerarse aguas ciprínícolas.

Subcuenca del río Huecha

- El río Huecha desde su nacimiento hasta el azud de la acequia de Vera de Moncayo (30T X607496 Y4626610) incluidos los Barrancos de Morana y Morca.
- La Huecha de San Martín, el barranco de Valdemilanos y todas las aguas que afluyen a los mismos desde su nacimiento hasta su confluencia aguas abajo del casco urbano de San Martín de la Virgen del Moncayo (30T X600895 Y4633001).
- Barranco Pedrogal y todas las aguas que afluyen al mismo desde su nacimiento hasta la presa del embalse del Prado de Lituénigo (embalse inferior, 30T X600921 Y4630139).
- Barranco del Apio o de los Huertos y todas las aguas que afluyen al mismo desde su nacimiento hasta la paridera de las Nogueras (30T X601910 Y4628060).

Subcuenca del río Jalón

- El río Jalón desde la desembocadura del río Piedra (30T X599628 Y4574857) hasta la desembocadura del río Perejiles (30T X615745 Y4580366).
- El río Aranda desde su nacimiento en Alagüén hasta la localidad de Jarque (30T X610201 Y4601577). En este río se exceptúa el embalse de Maidevera por considerarse aguas ciprinícolas.
- El río Isuela desde su entrada en la provincia de Zaragoza hasta su desembocadura en el río Jalón (30T X624804 Y4597140) y todas las aguas que le afluyen en este tramo.
- El río Piedra desde su nacimiento hasta su desembocadura en el río Jalón (30T X599628 Y4574857), y aguas que afluyen al mismo en este tramo, excepto los embalses de La Tranquera (30T X601305 Y4567071) y de Abanto (30T X 609970 Y4553850).
- El río Mesa desde su entrada en la Provincia de Zaragoza (límite provincial con Guadalajara -Calmarza-) (30T X589161 Y4555506) hasta el puente de la carretera Z-453 de Jaraba a Calmarza, a la entrada en el túnel (30T X592372 Y4558391).
- Río Manubles: Límite superior (30T X586862 Y4602885) paraje «Estrecho de Berdejo» (km. 38 de la A-1502 Ateca-Torrelapaja). Límite inferior: desembocadura en el río Jalón y todas las aguas que afluyen a este tramo (30T X601173 Y4576108).
- Río Jiloca desde su nacimiento hasta el Puente de Tablas (30T X632260 Y4551979), en Daroca, y todas las aguas que afluyen a este tramo.

Subcuenca del río Aguasvivas

- El río Aguasvivas y sus afluentes desde su nacimiento hasta su salida de la provincia de Teruel (30T X682438 Y4551832).

Subcuenca del río Guadalupe

- El río Guadalupe desde su nacimiento hasta el puente de la variante de Castelserás (30 T X740032 Y4540973) y todas las aguas que afluyen a este tramo, excepto el río Bergantes. En el río Guadalupe se exceptúan los embalses de Calanda y Santolea que tendrán la consideración de aguas ciprinícolas. En el río Guadalopillo se exceptúa el embalse de Gallipuéen por considerarse también aguas ciprinícolas.
- La Rambla de las Truchas desde el nacimiento hasta su salida de la Comunidad Autónoma.

Subcuenca del río Matarraña

- El río Matarraña desde su nacimiento hasta el puente sobre el Matarraña de Mazaleón (30T X761499 Y4549168), y todas las aguas que afluyen a este tramo.
- El río Algars desde el inicio del río como límite entre Aragón y Cataluña, hasta el paso del azud de la acequia de Pedro Roda (30T X770481 Y4551535).

Subcuenca del río Aragón

- El río Aragón desde su nacimiento hasta la cola del embalse de Yesa (30T X663713 Y4719482) y todas las aguas que afluyan a este tramo.
- El río Regal desde su nacimiento hasta su desembocadura en el embalse de Yesa (30T X657777 Y4717033).

- El río Esca desde su nacimiento hasta su desembocadura en el embalse de Yesa (30T X662439 Y4720438).

Subcuenca del río Arba

- El río Arba de Luesía desde desembocadura del canal (30T X650937 Y4677081) hasta el puente sobre la carretera A-1204 en Rivas (30T X654155 Y4669721).

Subcuenca del río Gállego

- El río Gállego desde su nacimiento hasta el puente de la carretera de Ayerbe a Santa Eulalia de Gállego (30T X685459 Y4682351), y todas las aguas que afluyen a este tramo.

Subcuenca del río Cinca

- El río Cinca desde su nacimiento hasta la torre eléctrica de alta tensión (actualmente sin cableado) situada en la margen izquierda, unos 50 m aguas arriba de la desembocadura del canal de Ariestolas (30T X763788 Y4649818), y aguas que afluyen a este tramo excepto las aguas del río Ésera desde el puente de la carretera de Benabarre situado en el embalse de Barasona (30T X775526 Y4675116) hasta la confluencia con el río Cinca (30T X767800 Y4666025). En este río se exceptúan los embalses de Mediano y de El Grado que son consideradas aguas ciprinícolas.
- El río Ésera desde su nacimiento hasta el puente de la carretera de Benabarre situado en el embalse de Barasona (30T X775526 Y4675116) y todas las aguas que afluyen a este tramo.
- El río Alcanadre desde su nacimiento hasta el puente antiguo de Lascellas, de la carretera de Barbastro a Huesca (30T X739247 Y4663821), y todas las aguas que afluyen a este tramo.
- El río Guatizalema desde su nacimiento hasta el puente de la carretera N-240 Huesca-Barbastro (30T X725901 Y4667236) y aguas que afluyen a este tramo.
- El río Flumen desde su nacimiento hasta el puente de la carretera N-240 Huesca-Barbastro (30T X716566 Y4680153) y aguas que afluyen a este tramo.
- El río Isuela desde su nacimiento hasta el puente de la carretera nacional 330, a la altura de Nueno (30T X711412 Y4682551) y aguas que afluyen a este tramo.

Subcuenca del río Segre

- El río Noguera Ribagorzana desde su nacimiento hasta el puente de la carretera C-1311 a Tremp (30T X805412 Y4672724), y todas las aguas que afluyen a este tramo.

Así mismo, se consideran habitados por la trucha los lagos e ibones de todo el Pirineo, correspondientes a la provincia de Huesca.

ANEXO II

**Aguas de alta montaña
Huesca**

Río Vera!: Desde su nacimiento hasta la borda de Abau (30T X676996 Y4744588).

Río Aragón Subordán: Desde su nacimiento hasta la pasarela del campamento de San Juan de Dios (30T X687121 Y4742597).

Río Osia: Desde su nacimiento hasta la presa del puente de Lavati (30T X692533 Y4734510).

Río Estarrún: Desde su nacimiento hasta el puente del Soto (30T X696348 Y4732222).

Río Aragón: Desde su nacimiento hasta la presa de Canfranc (30T X7702945 Y4734777).

Río Gállego: Desde su nacimiento hasta el puente de Escarrilla (30T X720331 Y4734380).

Río Caldarés: Desde su nacimiento hasta su confluencia con el Barranco de La Losera (30T X724208 Y4734810).

Río Bolática: Desde su nacimiento hasta la confluencia con el Barranco Travenosa (30T X723791 Y4733167).

Río Ara: Desde su nacimiento hasta la confluencia con el río Arazas (30T X737377 Y4726135).

Río Cinca: Desde su nacimiento hasta la presa del embalse de Pineta (30T X762490 Y4725197).

Río Barrosa: Desde su nacimiento hasta la confluencia con el río Real (30T X763083 Y4727951).

Barranco El Cao: Desde su nacimiento hasta el río Cinca (30T X764746 Y4724499).

Río Cinqueta: Desde su nacimiento hasta el puente de Pecadores 30T X774507 Y4721570.

Río Esera: Desde su nacimiento hasta la presa de Paso Nuevo (30T X791679 Y4726350).

Río Estós: Desde su nacimiento hasta la presa de Estós (30T X790132 Y4726022).

Río Aigüeta de Barbaruens: Desde su nacimiento hasta el camino de Barbaruens a la Cazanía (30T X779257 Y4711999).

Río Llisat: Desde su nacimiento hasta el camino de Chía a Sahún (30T X783956 Y4718718).

Río Eriste: Desde su nacimiento hasta el puente de la carretera a Benasque (30T X786473 Y4720962).

Barranco Remáscaro: Desde su nacimiento hasta el puente de la carretera de Benasque a Anciles (30T X788655 Y4722040).

Río Isábena: Desde su nacimiento hasta 50 metros aguas abajo de la confluencia del barranco Espés (30T X797622 Y4703663).

Río Llauset: Desde su nacimiento hasta la carretera de Benabarre a Viella (30T X806293 Y4716927).

Río Baliera: Desde su nacimiento hasta su confluencia con el Noguera Ribagorzana (30T X805688 Y4704440).

Río Noguera Ribagorzana: Todas las aguas hasta Pont de Suert (30T X807429 Y4702386).

Igualmente tienen la consideración de aguas de alta montaña los afluentes que desembocan en los tramos anteriormente relacionados, así como los embalses ubicados en los mismos y los lagos e ibones de todo el Pirineo.

TERUEL

Ríos Tajo y Cabriel y sus afluentes.

Río Guadalaviar: Desde su nacimiento hasta el puente de Tramacastilla (30T X621016 Y4476152).

Río Royuela o río de la Fuente del Berro: Desde su nacimiento hasta el puente de la carretera TE-V-9112 en el desvío de Royuela (30T X626113 Y4471189).

Río Gallo: En su recorrido por la provincia de Teruel.

Igualmente tienen la consideración de aguas de alta montaña los afluentes que desembocan en los tramos anteriormente relacionados, así como los embalses ubicados en los mismos.

ANEXO III

Vedados

ANEXO III -VEDADOS DE PESCA						
Nº	PROVINCIA	RÍO/EMBALSE	TÉRMINO MUNICIPAL	LÍMITE SUPERIOR	LÍMITE INFERIOR	LG
1	Huesca	Veral	Ansó	Nacimiento río Veral	Km. 13 de la carretera Ansó-Zuriza (30T X677609 Y4746292)	9,8
2	Huesca	Aragón Subordán	Ansó	Aguas Tuertas a la altura del dolmen (30T X693955 Y4744886)	Confluencia con el bco. de Barcal (30T X691769 Y4746006)	2,5
3	Huesca	Aragón Subordán	Puente la Reina	km. 1,5 carretera A-176 (30T X682791 Y4715043)	Desembocadura en el río Aragón (30T X681983 Y4713806)	1,7
4	Huesca	Osia	Aragüés del Puerto	Nacimiento del río Osia	Presa del puente de Lavati (30T X692527 Y4734490)	8
5	Huesca	Estarrún	Aísa	Nacimiento del río Estarrún	Puente de Soto (30T X696348 Y4732222)	5
6	Huesca	Lubierre	Borau	Nacimiento del río Lubierre	Desembocadura en el río Aragón (30T X694057 Y4714756)	20
7	Huesca	Bco. Carboneras	Santa Cruz de la Serós	Nacimiento del barranco	Confluencia con el río Aragón	8
8	Huesca	Gállego	Sallent de Gállego	Nacimiento del Río Gállego	Cola del embalse del Gállego (30T X715162 Y4739136)	6,5
9	Huesca	Caldarés	Panticosa	Presa de Bachimaña Inferior (30T X726677 Y4740178)	Cascada del Bañeario (30T X726498 Y4738270)	2,2
10	Huesca	Arroyo del Soto de Oliván	Biescas	Nacimiento del río Oliván	Confluencia con el río Gállego (30T X719920 Y4715707)	9,5
11	Huesca	Aurín	Sabiñánigo	Presa de Isín (30T X713171 Y4719525)	Puente de la carretera Sabiñánigo-Biescas (30T X716220 Y4712786)	8
12	Huesca	Ara	Torla	Nacimiento del río Ara	Confluencia con el barranco de Batanes (30T X731460 Y4738755)	3
13	Huesca	Barranco e ibón de Batanes	Torla	Ibón de Batanes (30T X730833 Y4739667)	Confluencia con el río Ara (30T X731460 Y4738755)	1,9
14	Huesca	Forcos	Fiscal	Nacimiento del barranco Forcos	desembocadura en el río Ara (30T X734671 Y4713293)	8
15	Huesca	Barrosa	Bielsa	Nacimiento del río Barrosa	Confluencia con el barranco Pinarra, éste incluido (30T X762042 Y4732810)	11,4

ANEXO III -VEDADOS DE PESCA						
Nº	PROVINCIA	RÍO/EMBALSE	TÉRMINO MUNICIPAL	LÍMITE SUPERIOR	LÍMITE INFERIOR	LG
16	Huesca	Cinca	Bielsa	Nacimiento del río Cinca	Puente de Cornato (30T X760918 Y4725355)	17
17	Huesca	Acirón	Bielsa	Nacimiento del barranco	Confluencia con el río Barrosa (30T X763047 Y4727110)	2,5
18	Huesca	Cinqueta de la Pez	San Juan de Plan	Nacimiento del río Cinqueta de la Pez	Confluencia con el río Cinqueta (30T X776037 Y4728374)	10
19	Huesca	Cinqueta	Gistaín	Confluencia de los ríos Cinqueta de la Pez y Cinqueta de Años Cruces (30T X776037 Y4728374)	Puente del Hospital de Gistaín (30T X774287 Y4726912)	2,5
20	Huesca	Barranco del Mon	Gistaín	Nacimiento del barranco	Confluencia con el Cinqueta (30T X768529 Y4717370)	8,5
21	Huesca	Garona e Irués	Lafortunada y Laspuña.	Nacimiento de ambos barrancos	Confluencia con el río Cinca (30T X762173 Y4714753)	22
22	Huesca	Arazas, Yaga, Bellós, Cinca, Lago de Marboré	Torla, Fanlo, Puértolas, Tella-Sin, Bielsa	Todas las aguas dentro del perímetro del Parque Nacional de Ordesa y Monte Perdido, y todos los cursos de agua coincidentes con su perímetro		
23	Huesca	Eriste	Eriste	Nacimiento del río Eriste	Puente de la Espigantosa (30T X785266 Y4723956)	4,9
24	Huesca	Barranco de Liri	Castejón de Sos	Nacimiento del barranco	Desembocadura en el río Ésera (30T X785873 Y4714534)	6
25	Huesca	Barranco Urmella	Castejón de Sos	Nacimiento del barranco	Puente de Urmella (30T X788438 Y4712269)	4,2
26	Huesca	Barranco de Viú	Foradada de Toscar	Nacimiento del río	Confluencia con el río Esera (30T X778324 Y4702885)	10,4
27	Huesca	Rialbo	Valle de Bardají	Nacimiento del río	Confluencia con el barranco de Espluga (30T X782403 Y4700274)	13,5
28	Huesca	Isábena	Las Paules	Nacimiento del río	Puente de Suils (30T X796142 Y4708376)	9,4
29	Huesca	Bco. Llauset	Aneto	Presa del embalse de Llauset (30T X803187 Y4720897)	Desembocadura en el río Noguera Ribagorzana (30T X806659 Y4716610)	7,2

ANEXO III -VEDADOS DE PESCA						
Nº	PROVINCIA	RÍO/EMBALSE	TÉRMINO MUNICIPAL	LÍMITE SUPERIOR	LÍMITE INFERIOR	LG
30	Huesca	Noguera Ribagorzana	Puente de Montañana	Desembocadura del barranco de Sola (30T X808228 Y4685919)	Desembocadura del barranco de San Roma (30T X807018 Y4682087)	4
31	Huesca	Noguera Ribagorzana	Puente de Montañana, Viacamp, Litera y Estopiñán	Puente de la carretera C-1311 a Tremp (30T X805411 Y4672712)	Pasarela del camino de Montfalcó al congosto de Montrebei sobre el río Noguera Ribagorzana (30T X803949 Y4663879)	10,5
32	Huesca	Asabón		Nacimiento del río	Puente sobre el río en Villalangua (30T X680974 Y4698755)	18
33	Huesca	Isuela	Arguis, Nueno	Presa de Arguis (30T X711908 Y4686771)	Puente de la N-330 a la altura de Nueno (30T X711412 Y4682551)	5
34	Huesca	Canal del Cinca (km. 70,7 a 74,2)	Huesca, Vicien	Carretera comarcal A1212 (30T X714478 Y4660340)	Compuerta de entrada al embalse de Valdabra (30T X711612 Y4660580)	3,5
35	Huesca	Vadiello	Loporzano	Nacimiento del río	Desembocadura en el Guatizalema (30T X723319 Y4680120)	3
36	Huesca	Calcón	Bierge, Casbas	Nacimiento del río	Presa del embalse de Calcón (30T X729155 Y4679226)	6,4
37	Huesca	Formiga	Bierge, Casbas	Nacimiento del río	Confluencia con el río Calcón (30T X736591 Y4673840)	18
38	Huesca	Mascún	Bierge	Nacimiento del río	Desembocadura en el río Alcanadre (30T X740492 Y4684409)	9
39	Huesca	Laguna de Sariñena	Sariñena	(30T X734547 Y4630976)		
40	Huesca	Estanca de la Estación	Sariñena	(30T X735406 Y4634847)		
41	Huesca	Embalse de San Salvador	Binaced, Albalate de Cinca y Belver de Cinca	(30T X765038 Y4629817)		
42	Huesca	Embalse de Valcabrera	Peñalba	(30T X748114 Y4600942)		
43	Huesca-Zaragoza	Ribarroja-desembocadura del río Cinca	Torrente de Cinca y Mequinenza	Confluencia de los ríos Cinca y Segre (30T X779934 Y4591730)	Punto kilométrico 316,2 de la N-211 (30T X777317 Y4587815)	5

ANEXO III -VEDADOS DE PESCA						
Nº	PROVINCIA	RÍO/EMBALSE	TÉRMINO MUNICIPAL	LÍMITE SUPERIOR	LÍMITE INFERIOR	LG
44	Zaragoza	Canal Imperial de Aragón (sólo los días en que los canales estén cortados y no lleve agua circulante)		Límite de Navarra y Zaragoza (30T X632212 Y4643250)	El Burgo de Ebro (30T X687589 Y4604216)	77
45	Zaragoza	Canal de Tauste (sólo los días en que los canales estén cortados y no lleve agua circulante)		Límite de Navarra y Zaragoza (30T X634380 Y4646598)	Casco urbano de Remolinos (30T X651423 Y4633108)	25
46	Zaragoza	Embalse de Laverné	Ejea de los Caballeros	(30T X658736 Y4660895)		0
47	Zaragoza	Embalse de Malvecino	Ejea de los Caballeros, Sádaba,	(30T X632243 Y4673645)		0
48	Zaragoza	Lagunazo del Moncayuelo	Ejea de los Caballeros	(30T X639293 Y4675821)		0
49	Zaragoza	Arba de Biel y Balsa de El Coderón	Ejea de los Caballeros	Puente sobre el río del camino sobre la Cabañera Real de Santia (30T X663159 Y4662664)	1200 m. aguas abajo del puente (30T X662191 Y4663248) y balsa de El Coderón	1,2
50	Zaragoza	Estanca de Escorón	Ejea de los Caballeros	La estanca y todas las aguas situadas en una franja de 50 m. a su alrededor	(30T X648319 Y4655308)	0
51	Zaragoza	Embalse de Las Pedrosas	Las Pedrosas	(30T X674902 Y4655083)		0
52	Zaragoza	Embalse de La Loteta	Pedrola, Magallón, Gallur, Luceni y Boquiñeni	(30T X640003 Y4629730)		0
53	Zaragoza	Balsa de Larralde	Zaragoza, bº de Garrapinillos (Torre Medina)	(30T X658755 Y4618395)		0
54	Zaragoza	Ebro	Galacho de Juslibol	(30T X671987 Y4618937)		
55	Zaragoza	Todas las balsas y canales del Parque del Agua "Luis Buñuel"	Zaragoza	(30T X673506 Y4614879)		0
56	Zaragoza	Ebro. R.N.D. de los Sotos y Galachos del Ebro	Zaragoza, Pastriz, La Cartuja, El Burgo de Ebro, Alfajarín, Nuez	500 m. aguas abajo del puente del camino natural de La Alfranca sobre el río Ebro (30T X682367 Y4609430)	Línea imaginaria perpendicular al eje del río situada a 800 m. aguas arriba de la presa de la acequia de Pina de Ebro (30T X691891 Y4604775)	14,7

ANEXO III -VEDADOS DE PESCA						
Nº	PROVINCIA	RÍO/EMBALSE	TÉRMINO MUNICIPAL	LÍMITE SUPERIOR	LÍMITE INFERIOR	LG
57	Zaragoza	Ebro. R.N.D. de los Sotos y Galachos del Ebro	Fuentes de Ebro, Osera de Ebro	Entrada del río en el término municipal de Osera de Ebro (30T X698264 Y4602792)	Línea imaginaria que corta al río aguas abajo del Soto de Aguilar (30T X704166 Y4597651)	12
58	Zaragoza	Ebro	Alforque	Límite superior «Parque de la Barca» (30T X719237 Y4578212)	Límite inferior «Parque de la Barca» (30T X719629 Y4578315)	0,4
59	Zaragoza	Val	Los Fayos	Límite provincias de Soria y Zaragoza (30T X596097 Y4636848)	Desembocadura en el río Queiles (incluye todo el embalse de El Val) (30T X600670 Y4636704)	5
60	Zaragoza	Huecha	Tarazona, San Martín, Litago, Lituénigo, Trasmoz, Añón de Moncayo.	Nacimiento del río y todos los barrancos y afluentes que discurren por el del Parque Natural del Moncayo	Límite del Parque Natural del Moncayo	24
61	Zaragoza	Pedrogal	Lituénigo	Nacimiento del río	Desembocadura en el embalse de Lituénigo (30T X600273 Y4629691)	2
62	Zaragoza	Barranco de Morca	Añón de Moncayo	Nacimiento del barranco	Confluencia con el río Huecha (30T X607420 Y4626471)	6,3
63	Zaragoza	Isuela	Calcena y Purujosa	Límite provincias de Soria y Zaragoza (30T X600026 Y4616943)	Puente de la carretera de Calcena a Oseja (30T X606335 Y4611925)	12
64	Zaragoza	Ojos del Pontil	Rueda de Jalón	(30T X642521 Y4610937)		
65	Zaragoza	Piedra	Nuevalos	Puente de los Argadiles (30T X602064 Y4560513)	Puente de los Frailes (30T X601221 Y4561357)	1
66	Teruel	Pancrudo	Pancrudo, Alpeñes, Torre los Negros, Barrachina	Nacimiento del río	Desvío a Cutanda (30T X651519 Y4531203)	31
67	Teruel	Laguna del Cañizar	Cella, Villarquemado	(30T X645643 Y4484286)		
68	Teruel	Guadalope	Aliaga, Miravete, Villarroja de los Pinares	Nacimiento del Guadalope y la Val	Cola del embalse de Aliaga (30T X695863 Y4506059)	30
69	Teruel	Guadalope	Villarluengo, Castellote	Cueva de los Altares (30T X714093 Y4507065)	Masia del Latonar (30T X718741 Y4510709)	7,8

ANEXO III -VEDADOS DE PESCA						
Nº	PROVINCIA	RÍO/EMBALSE	TÉRMINO MUNICIPAL	LÍMITE SUPERIOR	LÍMITE INFERIOR	LG
70	Teruel	Guadalope	Villarluengo	250 m aguas arriba de la desembocadura del río Pitarque en el río Guadalope (30T X706938 Y4505975)	Desembocadura del río Pitarque en el río Guadalope (30T X707142 Y4506106)	0,25
71	Teruel	Pitarque o Malburgo	Pitarque y Fortanete	Nacimiento del río	Puente del pueblo de Pitarque (30T X703562 Y4502037)	41
72	Teruel	Río Palomita	Tronchón y Villarluengo	Nacimiento	Desembocadura en el río Cañada (30T X709165 Y4502745)	12,7
73	Teruel	Río Cañada	Cañada de Benatanduz y Villarluengo	Nacimiento	600 m aguas abajo del salto del pozo del invierno (30T X708978 Y4504066)	17,9
74	Teruel	Bco. de las Tosquillas	Iglesuela del Cid	Nacimiento del barranco	Desembocadura en la Rambla de las Truchas (30T X725831 Y4481730)	4
75	Teruel	Río Pena y afluentes	Valderrobles	Presa del embalse de Pena (30T X764331 Y4523442)	Desembocadura en el río Matarraña (30T X766123 Y4528385)	7,7
76	Teruel	Río Pena y afluentes	Valderrobles y Beceite	Nacimiento	Cola del embalse de Pena (30T X764152, Y4521815)	12,1
77	Teruel	Matarraña	Beceite	Nacimiento del río	Vado Formenta (30T X770130 Y4520716)	5
78	Teruel	Ulldemó	Beceite	Inicio del río en el límite entre Aragón y Cataluña (30T X774834 Y4521777)	Final de la pista de la cueva del Cinto (30T X773650 Y4523051)	2
79	Teruel	Algars	Beceite, Cretas y Lledó	Inicio del río en el límite entre Aragón y Cataluña (30T X776614 Y4523987)	Confluencia con el Riu dels Estrets (30T X775652 Y4536843)	18,6
80	Teruel	Noguera	Noguera, Tramacastilla, Albarracín	Nacimiento del río	Confluencia con el río Guadalaviar (30T X621173 Y4476304)	8,5
81	Teruel	Guadalaviar	Guadalaviar, Griegos, Villar del Cobo, Tramacastilla, Albarracín	Nacimiento del río Guadalaviar	Inicio del coto de captura y suelta de Tramacastilla (30T X619115 Y4474864)	16
82	Teruel	Río de la Fuente del Berro	Frías, Calomarde	Nacimiento del río	Presa del embalse de Calomarde (30T X619931 Y4469917)	7
83	Teruel	Arroyo del Garbe	Terriente, Albarracín, Royuela	Nacimiento del arroyo	Puente de la ctra. A-1703 sobre el arroyo (30T X626335 Y4464548)	5

ANEXO III -VEDADOS DE PESCA						
Nº	PROVINCIA	RÍO/EMBALSE	TÉRMINO MUNICIPAL	LÍMITE SUPERIOR	LÍMITE INFERIOR	LG
84	Teruel	Balsa del Algarbe	Terriente	Balsa del Algarbe (30T X625604 Y4463547)		0,377
85	Teruel	Rambla Capalana	Royuela, Terriente	Nacimiento	Desembocadura en el Guadalaviar (30T X630041 Y4472659)	12
86	Teruel	Barranco del Regajo o Arroyo de Bezas y afluentes	Bezas, Albarracín, Gea de Albarracín	Nacimiento	Desembocadura en el Guadalaviar aguas arriba de la masía de la Cardencia (30T X644979 Y4472813)	12,6
87	Teruel	Laguna de Bezas	Bezas	(30T X642911 Y4462789)		
88	Teruel	Camarena	Camarena de la Sierra y Valacloche	Nacimiento del río	Confluencia con el río Turia (30T X654403 Y4454781)	20
89	Teruel	Cabriel	El Vallecillo y Albarracín	Nacimiento del río	Puente de la Carretera de El Vallecillo (30T X621855 Y4456036)	15,7
90	Teruel	Ebrón	Alobras, Tormón, El Cuervo	Nacimiento del río	Piscifactoría (30T X642128 Y4446552)	30
91	Teruel	Alfambra y Sollavientos	Allepuz y Gúdar	Nacimiento de ambos ríos	Confluencia de ambos ríos (30T X691365 Y4484133)	31
92	Teruel	Alcalá	Alcalá de la Selva	Nacimiento del río	Pueblo de Alcalá de la Selva (30T X693791 Y4471367)	6
93	Teruel	Linares	Linares de Mora, Alcalá de la Selva	Nacimiento del arroyo Paulejas y afluentes y nacimiento del río Linares y afluentes	Pueblo de Linares de Mora (30T X702744 Y4476008)	28
94	Teruel	Mijares y Albentosa	Carrión, Albentosa, Mora de Rubielos, Valbona	Azud de la carretera en río Mijares (30T X689767 Y4448002) y puente de la Escaleruela en río Albentosa (30T X690765 Y4445879)	Presa de Los Toranes (30T X692526 Y4446332)	5,5
95	Teruel	Torrijas	Manzanera, Torrijas	Nacimiento del río	Confluencia con el río Paraísos (30T X682166 Y4429951)	9
96	Teruel	Fuente Tejeda	Manzanera	Nacimiento del río	Confluencia con el río Paraísos (30T X681523 Y4431530)	5
97	Teruel	Paraísos	Manzanera	Nacimiento del río	Confluencia con el río Torrijas (30T X682166 Y4429951)	13,5

ANEXO III -VEDADOS DE PESCA						
Nº	PROVINCIA	RÍO/EMBALSE	TÉRMINO MUNICIPAL	LÍMITE SUPERIOR	LÍMITE INFERIOR	LG
98	Teruel	Guadalope	Castellote, Aguaviva, Mas de las Matas y La Ginebrosa	Presa de Santolea (30T X726412 Y4517016)	Cola del embalse de Calanda (Refugio de pescadores de La Ginebrosa) (30T X735708 Y4529272)	21,2
99	Teruel	Río de Las Parras	Pancrudo, Utrillas, Martín del Río	Nacimiento del río (Balsa de la Solana, Cervera del Rincón) (30T X670045 Y4514498)	Cola del embalse de Las Parras (30T X675259 Y4519854)	8,8

Nota para las coordenadas cartográficas que aparecen en los distintos anexos: Coordenadas facilitadas según proyección U.T.M. ETRS89. HUSO 30. En el caso de embalses y balsas en los que aparece una única coordenada ésta se corresponde con un punto que se encuentra dentro de los límites del agua embalsada.

ANEXO IV

Cotos privados de pesca

Nombre	Provincia	Municipio	Coordenada media
Amyda Coto de Pesca Privado	Zaragoza	Alcalá de Ebro	(30T X650620 Y4629883)



ANEXO V

Cotos sociales de pesca de captura y suelta

ANEXO V: COTOS SOCIALES DE PESCA DE CAPTURA Y SUELTA												
Nº	PROVINCIA	RIO/Embalse	NOMBRE	LÍMITE SUPERIOR	LÍMITE INFERIOR	LG	ESPECIES	Nº PERMISOS	CEBOS	CENTRO DE EXPEDICIÓN	TÉRMINOS MUNICIPALES	PESCADORES RIBEREÑOS
1	Huesca	Veral	Ansó Superior	Borda de Abau (30T X676996 Y4744588)	Puente de Zaburria (30T X677664 Y4737698)	7	Trucha común	12	1	Servicio Provincial y OCAs	Ansó	Empadronados en Ansó y Fago
2	Huesca	Veral	Ansó inferior	Barranco de Espalá (30T X677564 Y4735431)	Puente del Poblado de Sta. Lucia (30T X681051 Y4729953)	7	Trucha común	12	1	Servicio Provincial y OCAs	Ansó	Empadronados en Hecho, Ansó y Fago
3	Huesca	Aragón Subordán	Oza	Desembocadura del bco. de Barcal (30T X691769 Y4746006)	Pasarela del campamento de San Juan de Dios (incluidos afluentes en tramo, excepto ibones afectados) (30T X687102 Y4742622)	9	Trucha común	12	1	Servicio Provincial y OCAs	Hecho y Ansó	Empadronados en Hecho y Ansó y Fago
4	Huesca	Aragón Subordán	Embún	Desembocadura del barranco de Urdués (30T X685762 Y4727705)	Puente de Embún (30T X685758 Y4727709)	8	Trucha común	12	1	Servicio Provincial y OCAs	Hecho y Embún	Empadronados en Hecho y Embún
5	Huesca	Aragón	Villanúa	Presa de Canfranc (30T X702945 Y4734777)	Presa de Castiello (toma de agua abastecimiento de Jaca) (30T X701131 Y4723098)	13	Trucha común	15	1	Servicio Provincial y OCAs	Villanúa, Castiello de Jaca y Canfranc	Empadronados en Villanúa, Castiello de Jaca y Canfranc
6	Huesca	Ara y Otal	Torla-Bujaruelo	Barranco Batanes (30T X731460 Y4738755)	Puente de Los Navarros (incluidos afluentes en tramo, excepto ibones afectados) (30T X737468 Y4726400)	16.5	Trucha común	20	1	Servicio Provincial y OCAs	Torla	Empadronados en Torla
7	Huesca	Ara	Broto	Confluencia con el barranco de Chate	Refugio de Pescadores (30T X735979 Y4710525)	7	Trucha común	14	1	Servicio Provincial y OCAs	Broto	Empadronados en Broto



ANEXO V: COTOS SOCIALES DE PESCA DE CAPTURA Y SUELTA

Nº	PROVINCIA	RÍO/Embalse	NOMBRE	LÍMITE SUPERIOR	LÍMITE INFERIOR	LG	ESPECIES	Nº PERMISOS	CEBOS	CENTRO DE EXPEDICIÓN	TERMINOS MUNICIPALES	PESCADORES RIBEREÑOS
8	Huesca	Cinca	Bielsa	Puente sobre la carretera autonómica A138 (30T X764150 Y4725003)	Presa Canallio (30T X765779 Y4721657)	4,8	Trucha común	10	1	Servicio Provincial y OCAs	Bielsa	Empadronados en Bielsa
9	Huesca	Ésera	Baños de Benasque	Nacimiento del río Ésera	Palanca de Senarta (30T X792152 Y4727185)	14,9	Trucha común	20	1	Servicio Provincial y OCAs	Benasque	Empadronados en Benasque
10	Teruel	Guadalaviv	Tramacastilla	3 kms. aguas arriba del azud de Tramacastilla (30T X619115 Y4474864)	Azud del pueblo (30T X621186 Y4476302)	3	Trucha común	8	1	Servicio Provincial y OCAs	Tramacastilla	Empadronados en Tramacastilla
11	Teruel	Guadalaviv	Albarracín	Azud frente al acceso a C/ Palacios desde la ctra. A-1512 de Albarracín (30T X631772, Y4474142)	Azud del Molino (30T X639130 Y4474938)	12,8	Trucha común	16 No se expiden permisos los miércoles y jueves que no sean festivos	1	Servicio Provincial y OCAs	Albarracín	Empadronados en Albarracín y Gea de Albarracín
12	Teruel	Guadalaviv	San Blas	Presa del embalse del Arquillo (30T X652447 Y4469744)	Confluencia de los Ríos Guadalaviv y Alfambra (30T X659399 Y4467784)	12	Trucha común	8	1	Servicio Provincial y OCAs	Teruel	Empadronados en Teruel
13	Teruel	Guadalope	Montoro	Pozo Vailoré, 300 metros aguas abajo del límite municipal entre Aliaga y Montoro (30 T X702274 Y4507484)	250 m aguas arriba de la desembocadura del río Pitarque (30T X706938 Y4505975)	5,25	Trucha común	15	1	Servicio Provincial y OCAs	Villarluengo	Empadronados en Villarluengo y Pitarque
14	Teruel	Pitarque-Guadalope	Malburgo	Pitarquejo (30T X705266 Y4503774)	Pelacilla (30T X708413 Y4506164)	7	Trucha común y barbos	20 No se expiden permisos los miércoles y jueves que no sean festivos	1	Servicio Provincial y OCAs	Villarluengo y Pitarque	Empadronados en Villarluengo y Pitarque



ANEXO V: COTOS SOCIALES DE PESCA DE CAPTURA Y SUELTA

Nº	PROVINCIA	RÍO/Embalse	NOMBRE	LÍMITE SUPERIOR	LÍMITE INFERIOR	LG	ESPECIES	Nº PERMISOS	CEBOS	CENTRO DE EXPEDICIÓN	TERMINOS MUNICIPALES	PESCADORES RIBEREÑOS
15	Teruel	Guadalope	El Estrechillo	Presa del Embalse de Calanda (30T X734878 Y4533170)	Puente de la carretera de Calanda a Torrevevilla (30T X735480 Y4534658)	1,5	Trucha común	5	1	Servicio Provincial y OCAs	Calanda	Empadronados en Calanda
16	Teruel	Mijares	La Escalera	Barranco del Jabonero (30T X687289 Y4450592)	Azud junto al puente de la carretera A-228 (30T X689765 Y4447999)	4	Trucha común y Barbos	8	1	Servicio Provincial y OCAs	Sarrión, Mora de Rubielos, Valbona	Empadronados en Sarrión, Mora de Rubielos y Valbona
17	Teruel	Guadalaviar	Ampliación	Pasarela junto a la casa de la torreta (30T X643870, Y4473363)	Cota máxima de las aguas del embalse (30T X647331 Y4471445)	5,4	Trucha común	10	1	Servicio Provincial y OCAs	Cella, Gea de Albarracín, Teruel	Empadronados en Cella, Gea de Albarracín y Teruel
18	Huesca	Aragón Subordán	Hecho Superior	Puente de Santa Ana, km. 7 (30T X685384 Y4740469)	Puente nuevo de Hecho (30T X684527 Y4734579)	6,5	Trucha común	12	1	Servicio Provincial y OCAs	Hecho	Empadronados en Hecho
19	Huesca	Gallejo	Oliván	Depuradora de Agua de Biescas (30T X719395 Y4720593)	Puente de las Pilas (30T X719235 Y4714298)	7,3	Trucha común	15	1	Servicio Provincial y OCAs	Biescas	Empadronados en Biescas y Sabináñigo
20	Huesca	Ara	Fiscal	Puente Viejo de Fiscal (30T X736863 Y4709226)	Pasarela de Lacort, Km.64,5 Ctra. Barbastro-Francia (30T X744245 Y4706542)	9	Trucha común	15	1	Servicio Provincial y OCAs	Fiscal	Empadronados en Fiscal
21	Huesca	Ara	Boltaña	Pasarela de Jánovas (30T X746790 Y4705875)	Puente de la carretera Boltaña-Orna (30T X751401 Y4704288)	7	Trucha común	12	1	Servicio Provincial y OCAs	Fiscal y Boltaña	Empadronados en Fiscal y Boltaña
22	Huesca	Cinca	Pineta	Puente del Comato (30T X760918 Y4725355)	Presa del Embalse de Pineta (30T X762490 Y4725197)	2	Trucha común	15	1	Servicio Provincial y OCAs	Bielsa	Empadronados en Bielsa
23	Huesca	Cinca	Lafortunada	Confluencia con el Cinqueta (30T X764494 Y4719645)	Presa hidroeléctrica en Lafortunada (30T X761410 Y4715044)	8	Trucha común	12	1	Servicio Provincial y OCAs	Lafortunada	Empadronados en Lafortunada, Laspuña, Tella-Sin



ANEXO V: COTOS SOCIALES DE PESCA DE CAPTURA Y SUELTA

Nº	PROVINCIA	RÍO/Embalse	NOMBRE	LÍMITE SUPERIOR	LÍMITE INFERIOR	LG	ESPECIES	Nº PERMISOS	CEBOS	CENTRO DE EXPEDICIÓN	TERMINOS MUNICIPALES	PESCADORES RIBEREÑOS
24	Huesca	Cinca	Labuerda	Confluencia con el río Bellós (30T X758519 Y4709707)	Estación de afloros de Tormos (30T X758320 Y4701478)	9,5	Trucha común	15	1	Servicio Provincial y OCAs	Labuerda, Ainsa, Pueyo de Aragüés, Laspuña, Escalona	Empadronados en Labuerda, Ainsa, Pueyo de Aragüés, Laspuña, Escalona y Puértolas
25	Huesca	Esera	Benasque	Presa de Pasonuevo (30T X791679 Y4726350) (incluido río Estós desde el salto de Estós a desembocadura en el Esera)	Puerto de Benasque en carretera A-139 (30T X788859 Y4722769)	6,6	Trucha común	10	1	Servicio Provincial y OCAs	Benasque	Empadronados en Benasque
26	Huesca	Esera	Garganta de Ventamillo	Puerto de Castejón de Sos en la carretera de Pont de Suert (30T X786179 Y4712579)	Presa de Seira (30T X782150 Y4708558)	7,1	Trucha común	12	1	Servicio Provincial y OCAs	Castejón de Sos y Seira	Empadronados en Castejón de Sos y Seira
27	Huesca	Esera	Campo	Confluencia río Rialbo (30T X779519 Y4699552)	Km. 19,5 de la carretera A-139 (30T X77985 Y4693197)	7,7	Trucha común	15	1	Servicio Provincial y OCAs	Sta. Liestra, S. Quilez y Foradada de Toscar y Campo	Empadronados en Sta. Liestra, S. Quilez y Foradada de Toscar y Campo
28	Huesca	Isábena	Beranuy	Puerto del Monasterio de Obarra (30T X796010 Y4700170)	Puerto nuevo de Serraduy (30T X794597 Y4691716)	11	Trucha común	10	1	Servicio Provincial y OCAs	Veracruz, Torre la Ribera, Isábena	Empadronados en Veracruz, Torre la Ribera e Isábena
29	Teruel	Guadalaviar	Albarracín Superior	Límite de los t.m. de Torres de Albarracín y Albarracín (30T X627154 Y4474461)	Azud frente al acceso a C/ Palacios desde la ctra. A-1512 de Albarracín (30T X631772, Y4474142)	9,1	Trucha común	10	1	Servicio Provincial, OCAs	Albarracín	Empadronados en Albarracín y Torres de Albarracín

Cebos: 1. Exclusivamente los cebos artificiales de un solo anzuelo sin arponcillo o rebaba final de retención especificados en el artículo 5.2 de esta orden.



ANEXO VI
Cotos deportivos

ANEXO VI: COTOS DEPORTIVOS									
Nº	PROVINCIA	RÍO	NOMBRE	LÍMITE SUPERIOR	LÍMITE INFERIOR	ESPECIES	Nº PERMISOS (festivos/laborables)	SOCIEDAD COLABORADORA DE LA FAPYC	CENTRO DE EXPEDICIÓN
1	Huesca	Noguera Ribagorzana	Escales	Embarcadero de Bonansa (30T X808287 Y4699267)	Presa de Escales (30T X808446 Y4692790)	Trucha común y especies varias.	60/30	ADPAN Litera Alta-Ribagorza Oriental	Casa PASÉ en Sopeira; Restaurante El Portal del Pirineo en Saganta; Fonda Isidro en Puente de Montañana; Restaurante Los Amics en Castellonroy; Camping Las Planas en Baldellou; Hotel rural en Estupiñán y Restaurante Lo Pas de Aran en Arén.
2	Huesca	Noguera Ribagorzana	Sopeira	Presa de Escales (30T X808446 Y4692790)	Presa de Sopeira (30T X808441 Y4691290)	Trucha común y especies varias.	40/20	ADPAN Litera Alta-Ribagorza Oriental	Casa PASÉ en Sopeira; Restaurante El Portal del Pirineo en Saganta; Fonda Isidro en Puente de Montañana; Restaurante Los Amics en Castellonroy; Camping Las Planas en Baldellou; Hotel rural en Estupiñán y Restaurante Lo Pas de Aran en Arén.
3	Huesca	Noguera Ribagorzana	Embalse de Canelles	Pasarela del camino de Montfalcó al congreso de Montrebel sobre el río Noguera Ribagorzana (30T X803949 Y4663879)	Presa de Canelles (30T X799273 Y4653728)	Black-bass Trucha común y especies varias.	100/50	ADPAN Litera Alta-Ribagorza Oriental	Casa PASÉ en Sopeira; Restaurante El Portal del Pirineo en Saganta; Fonda Isidro en Puente de Montañana; Restaurante Los Amics en Castellonroy; Camping Las Planas en Baldellou; Hotel rural en Estupiñán y Restaurante Lo Pas de Aran en Arén.
4	Huesca	Noguera Ribagorzana	Santa Ana	Presa de Canelles (30T X797124 Y4642934)	Presa de Santa Ana (30T X797124 Y4642934)	Black-bass Trucha común y Especies varias.	100/50	ADPAN Litera Alta-Ribagorza Oriental	Casa PASÉ en Sopeira; Restaurante El Portal del Pirineo en Saganta; Fonda



ANEXO VI: COTOS DEPORTIVOS

Nº	PROVINCIA	RÍO	NOMBRE	LÍMITE SUPERIOR	LÍMITE INFERIOR	ESPECIES	Nº PERMISOS (festivos/laborables)	SOCIEDAD COLABORADORA DE LA FAPYC	CENTRO DE EXPEDICIÓN
5	Huesca	Noguera Ribagorzana	Piñana (Captura y suelta)	Presa de Santa Ana (30T X797124 Y4642934)	Límite de la provincia de Lérida (30T X797230 Y4639644) (Canal de Piñana vedado)	Trucha común y especies varias.	Captura y suelta 40/20	ADPAN Litera Alta-Ribagorza Oriental	Isidro en Puente de Montañana; Restaurante Los Amics en Castellonroy; Camping Las Planas en Baldeilou; Hotel rural en Estupiñán y Restaurante Lo Pas de Aran en Arén.
6	Huesca	Cinca	El Grado-Enate	Presa de El Grado (Incluido el embalse de carga de la central Grado II) (30T X767214 Y4671477)	Azud del Salto de Acín. Pantano de carga de la Central Grado II. Canal de Arias I. (30T X767808 Y4664400)	Trucha común y especies varias.	100	A. C. P. Barbastrense	Casa PASÉ en Sopenira; Restaurante El Portal del Pirineo en Saganta; Fonda Isidro en Puente de Montañana; Restaurante Los Amics en Castellonroy; Camping Las Planas en Baldeilou; Hotel rural en Estupiñán y Restaurante Lo Pas de Aran en Arén.
7	Huesca	Cinca	Monzón	Huertas de Casteljón del Puente (30T X763398 Y4650062)	Desembocadura en el Cinca del Arroyo de la Mora (30T X760512 Y4635194)	Trucha común y especies varias.	100/50	A. D. P. de Monzón	Sede social. Hostal Clemente, Bar La Oficina, Pescamos en Barbastro; Restaurante en la autovía A-22 (Huesca-Lerida) salida a la altura del Pueyo
8	Huesca	Ésera	Santa Liestra	Km. 18 de la carretera A-139 (30T X777525 Y4691876)	Puente viejo de Besians (30T X776666 Y4687003)	Trucha común	30/20	ADP. Ribagorza y A.F. Pescadores del Pirineo	Sede social. Bar Hotel Lleida y Mesón Las Forcasen Graus, Pescamos en Barbastro, Bar Avenida en Huesca y Pesca Eclósion en Zaragoza
9	Huesca	Gállego	Santa Quiteria	Salto de la C.H. de Javierrelatre	Azud de la C.H. de Carcavilla (30T X691271 Y4695536))	Trucha común y especies varias.	Normal:100/50 C/S:100/50 Int.:50/25	A.P. Santa Quiteria	Panadería de Javierrelatre,Rte. Los Mallos de Murillo, Bar Torreón; Bar un dos tres



ANEXO VI: COTOS DEPORTIVOS

Nº	PROVINCIA	RÍO	NOMBRE	LÍMITE SUPERIOR	LÍMITE INFERIOR	ESPECIES	Nº PERMISOS (festivos/laborables)	SOCIEDAD COLABORADORA DE LA FAPYC	CENTRO DE EXPEDICIÓN
				(30T X703014 Y4696820)					entrada barrio Oliver en Zaragoza
10	Huesca	Gállego	Mallos de Riglos	Presas de la Peña (30T X686408 Y4694828)	Puente de Murillo (30T X684920 Y4687635)	Trucha común y especies varias.	50	A.F. Pescadores del Pirineo	Sede social. Bar Avenida y Armería Scrofa en Huesca. Rte. Hotel Conde Aznar en Jaca, Bar Los Mallos de Murillo, Asador Belchite en Ayerbe y Pesca Eclósion en Zaragoza.
11	Huesca	Isuela	Embalse de Arguis	Cola del embalse de Arguis	Presas del embalse de Arguis (30T X711908 Y4686771)	Trucha común y especies varias.	150	Federación Aragonesa de Pesca y Casting (FAPC)	Bar La Foz (Arguis)
12	Huesca	Aragón	Río Aragón	Presas a la altura del cementerio de Jaca (30T X698589 Y4715266)	Puente de Santa Cilia (30T X687762 Y4714678)	Trucha común, y especies varias	T.N. 20 y C/S 20	S.D.P. Mayencos y A.F. Pescadores del Pirineo	Locales sociales, Hotel Conde Aznar en Jaca; Camping Victoria Avd. de la Victoria 34, Ctra N-240 Km 284,8, Bar Aragón Ctra N-240 de Jaca a Puente La Reina
13	Huesca	Aragón	Canal de Berdún	Puente del vivero a la altura del camping Pirineos (30T X683866 Y4714030)	Desembocadura del río Verat (30T X671210 Y4718809)	Trucha común, y especies varias	T.N. 40 y 15 en C/S	S.D.P. Mayencos y A.F. Pescadores del Pirineo	Sedes sociales. Bar Avenida y Armería Scrofa en Huesca; Rte. Anaya en Ple. La Reina, La Trobada en ctra. Pamplona Km 311 en Berdún, Bar La Ostra en Sabiñánigo, Hotel Conde Aznar en Jaca, Asador Belchite en Ayerbe, y Pesca Eclósion en Zaragoza.
14	Huesca	Bc. Valdabrá	Escuela de Valdabrá	Cola del embalse (30T X710618 Y4662021)	Presas del embalse de Valdabrá (30T X711407 Y4660572)	Trucha común y especies varias.	150	Federación Aragonesa de Pesca y Casting (FAPC)	Delegación Provincial FAPYC, Bar Avenida, Bar D.Jorgete y sede de la A.F. Pescadores del Pirineo en Huesca y Eclósion en Zaragoza.
15	Zaragoza	Aranda	Embalse de Maidevera	Puente de la Bezocha (30T X601800)	Presas del embalse de Maidevera (30T X603348 Y4603313)	Carpa y especies varias	150	A.P. Maidevera-Río Aranda	Gasolinera Cepsa de Illueca; Deportes Villarroja de Utebo; Casa Rural Maidevera de



ANEXO VI: COTOS DEPORTIVOS

Nº	PROVINCIA	RÍO	NOMBRE	LÍMITE SUPERIOR	LÍMITE INFERIOR	ESPECIES	Nº PERMISOS (festivos/laborables)	SOCIEDAD COLABORADORA DE LA FAPYC	CENTRO DE EXPEDICIÓN
16	Zaragoza	Jalón y Jiloca	Río Jalón	Y4603707) y Barranco de Pedreñas (30T X602344 Y4605466)	Curva del río Jalón en el matadero municipal (30T X614367 Y4579724)	Trucha común	40/15	S.D.P. de Calatayud	Aranda de Moncayo; Bar Chiringuito de Aranda de Moncayo y Deportes Sendayud de Calatayud. Bar Taca Taca y Bar Sevilla en Calatayud
17	Zaragoza y Huesca	Ebro	Mar de Aragón	Azud Torre Guara (río Jalón) (30T X609808 Y4576654) y puente de la A-222 (río Jiloca) (30T X612934 Y4576652) Puente de Escatrón sobre la A-222 (30T X723712 Y4575230)	Presas de Mequinzenza (30T X773750 Y4584914)	Varias	2.000	FAPYC	Mequinzenza: SDP El Siluro; Mequifish; Ebro Carp (Spanish Fishing Lodge); Sabor Kebab Bar Café. Fayón: Fayón Fishing S.L. (camping). Pobla de Massaluca: Camping Port Massaluca. Caspe: A. D. Lake Caspe Náutico; Absolut Baits Fishing Shop; Bar Club Náutico Caspe; Caspe Fishing Shop; E.S. Rincón de la Barca; Visit Hotel, S.L.; Bar Pescaditos. Chiprana: Ayuntamiento de Chiprana. Sástago: E.S. Sástago, S.A. Escatrón: Club Náutico Escatrón; Restaurante El Embarcadero. Zaragoza: Pesca Eclósión.



ANEXO VI: COTOS DEPORTIVOS									
Nº	PROVINCIA	RÍO	NOMBRE	LÍMITE SUPERIOR	LÍMITE INFERIOR	ESPECIES	Nº PERMISOS (festivos/laborables)	SOCIEDAD COLABORADORA DE LA FAPYC	CENTRO DE EXPEDICIÓN
18	Zaragoza	Ebro	Ribarroja/Mequinenza	Límite superior Río Ebro: Presa de Mequinenza (Margen derecha y margen izquierdo) (30T X773750 Y4584914). Río Segre: Margen izquierdo: Minas de La Granja d'Escarp, límite entre la provincia de Lleida y Zaragoza (30T X777784 Y4587703). Margen derecha: Punto kilométrico 316,2 de la N-211 (30T X777317 Y4587815)	Río Ebro. Margen izquierda: La Vall de Burs, exceptuando la orilla del término municipal de Almatret (Lleida) (30T X783110 Y4570900). Margen derecho: desembocadura del río Matarraña (30T X781758 Y4570494). Río Matarraña: Margen izquierdo: Toma de agua de Nonaspe (30T X778680 Y4569200), toda la margen izquierda de aguas embalsadas.	Especies varias	Sin Límite	S.D.P. El Siluro, (Mequinenza) A.D.P. La Reixaga (Fayón)	Punto de venta vía web y app de FAPYC. Mequinenza: SDP El Siluro; Mequifish; Ebro Carp (Spanish Fishing Lodge); Sabor Kebab Bar Café. Fayón: Fayón Fishing S.L. (camping). Pobla de Massaluca: Camping Port Massaluca, Punto de venta vía web y app de FAPYC.
19	Zaragoza	Queiles	Santa Ana	Losa de cemento y margen de protección	Presal del Embalse (30T X602343 Y4640703)	Trucha común	100	Sociedad deportiva de Pescadores Tarazona	S.D.P Tarazona, Bar Avenida, Armeria Moncayo, Bar Autobuses, Bar La Terraza, Jata Sport en Tarazona



ANEXO VI: COTOS DEPORTIVOS

Nº	PROVINCIA	RÍO	NOMBRE	LÍMITE SUPERIOR	LÍMITE INFERIOR	ESPECIES	Nº PERMISOS (festivos/laborables)	SOCIEDAD COLABORADORA DE LA FAPYC	CENTRO DE EXPEDICIÓN
20	Teruel	Guadalope	Embalse de Calanda	Refugio de pescadores en la cola del Embalse de Calanda (30T X735723 Y4529264)	Presa del embalse de Calanda (30T X734878 Y4533170)	Trucha común, Carpa, Barbos, Black-bass,	400/200	Agrupación Deportiva Club de Pescadores El Estrechillo de Calanda	Bar Toni Calanda Bar Restaurante El Punto Calanda
21	Teruel	Guadalaviar	Embalse del Arquillo	Cola del embalse del Arquillo (30T X647331 Y4471445)	Presa del embalse del Arquillo (30T X652447 Y4469744)	Trucha común, Tenca, Barbos, Black-bass,	400/200	S.D.P. de Teruel	S.D.P. Teruel, Bar Teruel, Bar Luis, Armería El Abuelo, La Vivera
22	Teruel	Guadalope	Embalse de Santolea	Masico Royo (Santolea) (30T X723102 Y4513336)	Presa del embalse de Santolea (30T X726391 Y4516998)	Trucha común, Carpa, Barbos, Black-bass	400/200	Agrupación de Sociedades del Bajo Aragón	Bar El Batán en Castellote, Bar La Bellota en Mas de la Matas
23	Teruel	Turia	Villel-Libros	Puente carretera de Cascante del río, km. 287,8 de la N-330 (30T X654446 Y4455025)	Área de descanso en el paraje conocido como «Peña del Cid», km. 279 de la N-330 (30T X651045 Y4448196)	Trucha común, barbo común	30	SDP Teruel	S.D.P. Teruel, Bar El Cazador Villel, Bar Daniel Libros
24	Teruel	Guadalope	La Badina	Cola del azud de la Badina (30T X743286 Y4550168)	Azud de la Badina (30T X744393 Y4551223)	Especies varias	60	S.D.P. Alcañiz	Sport Nature, Bar Polideportivo, Café Bar Sport
25	Teruel	Guadalope	Estanca de Alcañiz	Cola de la Estanca	Presa de la Estanca (30T X736720 Y4549510)	Especies varias	200	S.D.P. Alcañiz	Sport Nature, Bar Polideportivo
26	Teruel	Guadalopillo	Embalse de Gallipuéñ	Cola del Embalse de Gallipuéñ (30T X717421 Y4526962)	Presa del embalse de Gallipuéñ (30T X717936 Y4528100)	Trucha común, y especies varias	200/150	Agrupación de Sociedades del Bajo Aragón	Sede local. y bar Obús (Alcorisa) y Restaurante Berge



ANEXO VI: COTOS DEPORTIVOS

Nº	PROVINCIA	RÍO	NOMBRE	LÍMITE SUPERIOR	LÍMITE INFERIOR	ESPECIES	Nº PERMISOS (festivos/laborables)	SOCIEDAD COLABORADORA DE LA FAPYC	CENTRO DE EXPEDICIÓN
27	Teruel	Jiloca	Río Jiloca	Pte. del Poyo del Cid (30T X640765 Y4527000)	Ermita Virgen del Rosario (30T X641785 Y4536800)	Trucha común, y barbo	40/15	Sociedad deportiva de pescadores Río Jiloca Club	Hotel Lázaro, Hotel Fidalgo, Sociedad Cultural y deportiva de Calamocho

Domicilio social entidad gestora: FEDERACIÓN ARAGONESA DE PESCA Y CASTING (FAPYC) Avenida de Ranillas, 101, Entresuelo C.P.: 50018 Zaragoza
 Nota para las coordenadas cartográficas que aparecen en los distintos anexos: Coordenadas facilitadas según proyección U.T.M. ETRS89. HUSO 30. En el caso de embalses y balsas en los que aparece una única coordenada ésta se corresponde con un punto que se encuentra dentro de los límites del agua embalsada



ANEXO VII

Escenarios para eventos deportivos de pesca

HUESCA

- 1) Embalse de Barasona (30T X775051 Y4671379).
- 2) Embalse de la Peña (30T X687420 Y4694900).
- 3) Embalse de La Sotonera (30T X691858 Y4665928).
- 4) Embalse del Torrollón de Marcén (30T X726292 Y4644601).
- 5) Canal de Monegros desde la salida del canal la Sotonera (30T X693451 Y4664590) a Tardienta (30T X703702 Y4651721).
- 6) Embalse de las Navas (30T X694560 Y4684148).
- 7) Río Cinca desde el km. 3 de la carretera A-1234 Fraga-Zaidín (30T X777697 Y4604913) hasta el Puente de la autopista AP-2 sobre el río (30T X779572 Y4598654).
- 8) Balsa de Arascués (30T X710164 Y4681033).
- 9) Embalse de Valdabra (30T X711156 Y4661208).
- 10) Parte ciprinícola del coto deportivo de Monzón (Límite Superior 30T X763768 Y4649844; Límite Inferior 30T X760637 Y4634697).
- 11) Embalse de El Grado (30T X766439 Y4678019).
- 12) Río Noguera- Ribagorzana desde el puente de Senet hasta el túnel del salto (Barranco del Salto) (Límite Superior 30T X807998 Y4718997; Límite Inferior 30T X807270 Y4717206).
- 13) Embalse de Escales (30T X809046 Y4695216).
- 14) Balsas Finca Valonga (T.M. Biver de Cinca): Pantano de los Pistacheros (30T X771916 Y4625072) y Pantano de Arriba (30T X770565 Y4624881).
- 15) Río Guatizalema, límite superior presa del embalse de Vadiello (30T X724535 Y4680142) y límite inferior puente de la carretera de Arbaniés (30T X726028 Y4671773).
- 16) Embalse de Baserca (30T X808573 Y4722055).
- 17) Embalse de Sopeira (30T X808441 Y4691290).
- 18) Embalse de Canelles (30T X799749 Y4655893).
- 19) Embalse de Santa Ana (30T X797931 Y4644623).
- 20) Río Noguera-Ribagorzana desde la presa de Santa Ana (30T X797124 Y4642934) hasta el límite de la provincia de Lérida (30T X797230 Y4639644) (Canal de Piñana vedado).
- 21) Río Cinca desde la torre eléctrica de alta tensión (actualmente sin cableado) situada en la margen izquierda, unos 50 m aguas arriba de la desembocadura del canal de Ariestolas (30T X763788 Y4649818); hasta la desembocadura en el Cinca del Arroyo de la Mora (30T X760558 Y4635196).
- 22) Río Ésera desde el km. 18 de la carretera A-139 (30T X777525 Y4691876) hasta el puente viejo de Besians (30T X776666 Y4687003).
- 23) Río Gállego desde la presa de la Peña (30T X686408 Y4694828) hasta el puente de Murillo (30T X684920 Y4687635).
- 24) Embalse de Argüís (30T X711657 Y4686958).
- 25) Río Aragón desde la presa a la altura del cementerio de Jaca (30T X698589 Y4715266) hasta el puente de Santa Cilia (30T X687762 Y4714678).
- 26) Río Aragón desde el puente del vivero a la altura del camping Pirineos (30T X683866 Y4714030) hasta la desembocadura del río Veral (30T X671210 Y4718809).

TERUEL

- 1) Embalse de Civán (Caspé II) (30T X750984 Y4557745).
- 2) Embalse del Arquillo (30T X650662 Y4470357).



- 3) Embalse de Valbona (30T X685659 Y4458306).
- 4) Embalse de la Badina en Alcañiz (Límite Superior 30T X743286 Y4550168; Límite Inferior 30T X744393 Y4551223).
- 5) Embalse de Calanda (30T X734561 Y4531723).
- 6) Embalse de Cueva Foradada (30T X693929 Y4538010).
- 7) Embalse de Escuriza (30T X702449 Y4535692).
- 8) Embalse de Gallipué (30T X717861 Y4527854).
- 9) Embalse de Pena (30T X764098 Y4522811).
- 10) Embalse de Santolea (30T X725389 Y4514606).
- 11) Estanca de Alcañiz (30T X735992 Y4549475).
- 12) Río Jiloca desde el puente del Poyo del Cid (30T X640765 Y4527000) hasta el puente de Burbáguena (30T X639487 Y4542096).
- 13) Río Guadalupe desde el puente de la carretera de Calanda a Torrelvella (30T X735480 Y4534658) hasta el puente de la variante de Castelserás (30 T X740032 Y4540973).
- 14) Río Guadalupe, entre el azud del casco urbano de Alcañiz (30T X740893 Y4547818) y el azud de la Badina (30T X743286 Y4550168).

ZARAGOZA

- 1) Estanca del Gancho (Ejea de los Caballeros) (30T X654378 Y4664265).
- 2) Embalse de Valdelafuén (30T X642289 Y4684251).
- 3) Embalse de Santa Ana (Tarazona) (30T X602418 Y4640588).
- 4) Embalse de la Tranquera (30T X601305 Y4567071).
- 5) Embalse de Las Torcas (30T X659269 Y4572078).
- 6) Embalse de Mequinenza (30T X753433 Y4574428).
- 7) Embalse de Ribarroja (30T X781583 Y4571068).
- 8) Embalse de Civán (Caspé II) (30T X751002 Y4558621).
- 9) Embalse de Almochuel (30T X704924 Y4574185).
- 10) Embalse de San Bartolomé (30T X652662 Y4675393).
- 11) Embalse de Ardisa (30T X685478 Y4673903).
- 12) Embalse de Mezalocha (30T X661303 Y4586760).
- 13) Embalse de Maidevera (30T X603200 Y4603682).
- 14) Río Ebro: Límite de la Reserva Natural Dirigida de los Sotos y Galachos del Ebro, desde la línea imaginaria perpendicular al eje del río situada a 800 m. aguas arriba de la presa de la acequia de Pina de Ebro (30T X691891 Y4604775) hasta 100 m. aguas abajo de la citada presa (30T X692602 Y4604350).
- 15) Río Ebro: Tramo entre Sobradíel (30T X664516 Y4623873) y Utebo (30T X669492 Y4620074).
- 16) Río Ebro Gallur, límite Superior desembocadura del río Arba (30T X639792 Y4637291); Límite Inferior confluencia del río Ebro con el Término Municipal de Tauste en su margen izquierda (30T X642299 Y4637059). En este tramo de río se señalarán exclusivamente las zonas de ambas orillas que vayan a utilizarse como escenarios de pruebas deportivas de pesca, no pudiéndose marcar orillas enfrentadas y posibilitando el ejercicio de otras actividades deportivas.
- 17) Río Ebro las Mejanas en Cabañas de Ebro y Torres de Berrellén, Límite Superior en «Los Morerales» (30T X652640 Y4630578); y Límite Inferior puente sobre el río Ebro en la carretera A-126 (Alagón a Remolinos) (30T X654812 Y4628245).
- 18) Río Ebro Zaragoza Límite Superior «Parque Deportivo Ebro» (30T X673055 Y4614946); Límite Inferior en la desembocadura del Gállego (30T X679194 Y4613115).
- 19) Río Ebro Galacho de Quinto (30T X709169 Y4589960).



- 20) Río Ebro Límite Superior Azud de Cinco Olivas-Alforque (30T X719917 Y4578730) y Límite Inferior puente de la carretera A-221 sobre el Ebro en Escatrón (30T X723712 Y4575230).
- 21) Río Gállego: Límite Superior 400 m. aguas arriba de su desembocadura en el río Ebro (30T X679153 Y4613546); Límite Inferior desembocadura en el río Ebro (30T X679194 Y4613115).
- 22) Río Jalón: tramo derivado del río Jalón comprendido entre la toma de aguas para la alimentación del embalse de la Tranquera (30T X594262 Y4572258) y el propio río Jalón (30T X594397 Y4573061).
- 23) Canal Imperial de Aragón: Límite Superior 30T X654966 Y4622688; Límite Inferior 30T X657137 Y4621971.
- 24) Río Ebro Bajo: Límite Superior línea imaginaria que corta al río aguas abajo del Soto de Aguilar (30T X704166 Y4597651) aguas abajo de la Reserva Natural dirigida de los Sotos y Galachos del Ebro; y Límite Inferior puente sobre el río Ebro en la carretera A-1107 en Pina de Ebro (30T X705754 Y4596297).
- 25) Río Jalón desde el azud Torre Guara (30T X609808 Y4576654) hasta la curva del río en el matadero municipal (30T X614367 Y4579724).
- 26) Río Jiloca desde el puente de la A-2 (30T X612934 Y4576652) hasta su desembocadura en el río Jalón (30T X612364 Y4577588).

Nota para las coordenadas cartográficas que aparecen en los distintos anexos: Coordenadas facilitadas según proyección U.T.M. ETRS89. HUSO 30. En el caso de embalses y balsas en los que aparece una única coordenada ésta se corresponde con un punto que se encuentra dentro de los límites del agua embalsada.



ANEXO VIII

Tramos de pesca intensiva

HUESCA

A) Aguas declaradas habitadas por la trucha

Río Aragón

- 1) Embalse de Canfranc-Estación (30T X703068 Y4735001) Pesca de especies autóctonas en captura y suelta obligatoria.

Río Gállego

- 1) Embalse de Lanuza (30T X719229 Y4737615).
- 2) Embalse de La Sarra (30T X718483 Y4741269) Pesca de especies autóctonas en captura y suelta obligatoria.
- 3) Embalse de Búbal (30T X720172 Y4731245).
- 4) Embalse de La Peña (en captura y suelta) (30T X687420 Y4694900).

Río Cinca

- 1) Parte ciprínicola del coto deportivo de Monzón (Límite Superior 30T X763735 Y4649901; Límite Inferior 30T X760512 Y4635194).

Río Ésera

- 1) Embalse de Linsoles (30T X786181 Y4720428). Pesca de especies autóctonas en captura y suelta obligatoria.
- 2) Embalse de Pasonuevo (30T X791899 Y4726751) Pesca de especies autóctonas en captura y suelta obligatoria.

Río Flumen

- 1) Embalse de Cienfuens (30T X718330 Y4685961).
- 2) Embalse de Santa María de Belsué (30T X718561 Y4687297).
- 3) Embalse de Montearagón (30T X717751 Y4673709).

Río Guatzalema

- 1) Desde la Cola del Embalse de Vadiello (30T X724410 Y4682912) hasta la presa del embalse (30T X724535 Y4680142).

B) Aguas ciprínícolas

Río Ésera



- 1) Embalse de Barasona o de Joaquín Costa (30T X775051 Y4671379).

Río Sotón

- 1) Embalse de Las Navas (30T X694560 Y4684148).
- 2) Embalse de La Sotonera (30T X691858 Y4665928).
- 3) Canal de Monegros: desde la salida del canal de la Sotonera (30T X693451 Y4664590) a Tardienta (30T X703702 Y4651721).

Río Isuela

- 1) Balsa de Arascués (30T X710164 Y4681033).
- 2) Embalse de Valdabra (30T X711156 Y4661208).

Río Flumen

- 1) Embalse del Torrollón en Marcén (30T X726292 Y4644601).

Río Cinca

- 1) Embalse de Mediano (30T X763032 Y4693200).
- 2) Embalse de El Grado (30T X766439 Y4678019).
- 3) Río Cinca: desde el Km. 3 de la carretera A-1234 Fraga-Zaidín (30T X777697 Y4604913) al barranco de las Balas (30T X779730 Y4599546).

TERUEL

A) Aguas declaradas habitadas por la trucha

Río Turia

- 1) Tramo comprendido entre el puente de la carretera que une el barrio de Villaspesa a Villastar (30T X658913 Y4462699) y el km. 291 de la N-330 (30T X655647 Y4456988).
- 2) Tramo comprendido entre el puente de Cascante del Río, km. 287,8 de la N-330 (30T X654446 Y4455025) y el área de descanso en el paraje conocido como «Peña del Cid», km. 279 de la N-330 (30T X651045 Y4448196).

Río Valbona o Alcalá

- 1) Embalse de Valbona (30T X685659 Y4458306).

Río Pena

- 1) Embalse de Pena (30T X764098 Y4522811).

B) Aguas ciprinícolas



- 1) La estancia de Alcañiz (30T X735992 Y4549475).

Río Guadalope

- 1) Entre el azud del casco urbano de Alcañiz (30T X740893 Y4547818) y el azud de la Badina (30T X743286 Y4550168).
- 2) Embalse del Civán (Caspé II) en Alcañiz (30T X750984 Y4557745)
- 3) Embalse de Calanda (30T X734561 Y4531723).

Río Guadalaviar

- 1) Embalse del Arquillo (30T X650662 Y4470357).

ZARAGOZA

A) Aguas declaradas habitadas por la trucha

Río Jalón

- 1) El río Jalón desde la desembocadura del río Piedra (30T X599628 Y4574857) hasta la desembocadura del río Perejiles (30T X615745 Y4580366).

Río Huecha

- 1) Embalses de la Paridera del Prado (embalse superior, 30T X600346 Y4629778) y del Prado (embalse inferior, 30T X600883 Y4630179); ambos en el término municipal de Lituénigo.

B) Aguas ciprinícolas

Río Piedra

- 1) Embalse de La Tranquera (30T X601305 Y4567071).

Río Aranda

- 1) Embalse de Maidevera (30T X603200 Y4603682).

Río Huerva

- 1) Embalse de las Torcas (30T X659269 Y4572078).
- 2) Embalse de Mezalocha (30T X661303 Y4586760).

Río Ebro

- 1) Embalse de Mequinenza (30T X753433 Y4574428).
- 2) Embalse de Ribarroja (30T X781583 Y4571068).



- 3º) Río Ebro: Tramo entre la desembocadura del río Arba (30T X639792 Y4637291) y la confluencia del río Ebro con el Término Municipal de Tauste en su margen izquierda (30T X642299 Y4637059).
- 4) Río Ebro: Tramo entre el «Parque Deportivo Ebro» (30T X673055 Y4614946) y la desembocadura del Gállego (30T X679194 Y4613115).
- 5) Río Ebro: Límite de la Reserva Natural Dirigida de los Sotos y Galachos del Ebro, desde la línea imaginaria perpendicular al eje del río situada a 800 m. aguas arriba de la presa de la acequia de Pina de Ebro (30T X691891 Y4604775) hasta 100 m. aguas abajo de la citada presa (30T X692602 Y4604350).
- 6) Río Ebro: Tramo entre Sobradíel (30T X664516 Y4623873) y Utebo (30T X669492 Y4620074).
- 7) Río Ebro: Tramo entre Los Moreales (30T X652640 Y4630578) y el puente de la carretera A-126 sobre el río Ebro (30T X654812 Y4628245).
- 8) Río Ebro límite superior Azud de Cinco Olivas-Alforque (30T X719917 Y4578730) y límite inferior puente de la carretera A221 sobre el Ebro en Escatrón (30T X723712 Y4575230).

Río Gállego

- 1) Río Gállego: Límite superior 400 m. aguas arriba de su desembocadura en el río Ebro (30T X679153 Y4613546); e inferior en la desembocadura en el río Ebro (30T X679194 Y4613115).

Río Guadalope

- 1) Azud de «El Vado» (30T X752594 Y4567562).
- 2) Embalse de Civán (Caspé II) (30T X751002 Y4558621).

Río Arba

- 1) Estanca del Gancho (30T X654019 Y4664448).
- 2) Embalse de El Bolaso (30T X650285 Y4670983).
- 3) Embalse de San Bartolomé (30T X652662 Y4675393).

Río Riquel

- 1) Embalse de Anás (Uncastillo) (30T X654292 Y4693198).
- 2) Embalse de Valdelafuén (30T X642397 Y4683698).

Río Aragón

- 1) Embalse de Yesa (30T X656156 Y4718579).

Río Jalón

- 1) Entre la toma de aguas para la alimentación del embalse de la Tranquera (30T X594262 Y4572258) y el propio río Jalón (30T X594397 Y4573061).

Río Huecha



- 1) Embalse de Valdemediano (30T X601825 Y4628793), en el término municipal de Litago.
- 2) Embalse de la Juncosa (30T X605027 Y4630733), en el término municipal de Trasmoz.

Río Queiles

- 1) Embalse de Santa Ana (30T X602418 Y4640588), en el término municipal de Tarazona.
- 2) Embalse de Las Landas de San Martín (30T X599423 Y4633004), en el término municipal de Tarazona.

Río Aguas Vivas

- 1) Embalse de Almochuel (30T X704924 Y4574185).

Nota para las coordenadas cartográficas que aparecen en los distintos anexos: Coordenadas facilitadas según proyección U.T.M. ETRS89. HUSO 30. En el caso de embalses y balsas en los que aparece una única coordenada ésta se corresponde con un punto que se encuentra dentro de los límites del agua embalsada.



ANEXO IX
Tramos libres en aguas declaradas habitadas por la trucha en régimen extractivo

ANEXO IX: Tramos libres en aguas declaradas habitadas por la trucha en régimen extractivo						
Número	Provincia	Río/Embalse	Término municipal	Límite superior	Límite inferior	LG (km)
1	Huesca	Veral	Ansó	Puente de Zarrubia (30T X677664 Y4737698)	Barranco de Ezpelá (30T X677564 Y4735431)	2,6
2	Huesca	Aragón-Subordán	Hecho	Puente nuevo de Hecho (30T X684527 Y4734579)	Confluencia del Barranco de Forqueruela (30T X684050 Y4731441)	3,5
3	Huesca	Osia	Aragüés del Puerto-Embún	Complejo deportivo de La Molina (piscina) en Aragüés del Puerto (30T X690988 Y4731194)	Confluencia con el barranco de la Val (30T X689731 Y4727548)	4,9
4	Huesca	Estarrún	Aísa - Esposa	Puente de Santa Juliana (30T X694885 Y4728892)	Puente de la carretera A-2605 sobre el río Estarrún en Esposa (30T X693929 Y4725352)	4,2
5	Huesca	Aragón	Puerto de Astún-Aísa-Canfranc	Confluencia con la Canal de Izas (30T X703585 Y4737822)	Cola del Embalse de Canfranc-Estación (30T X703238 Y4735493)	2,6
6	Huesca	Aragón	Jaca	Puente de la carretera Jaca-Aísa (30T X700713 Y4716891)	Presa a la altura del cementerio de Jaca (30T X698589 Y4715266)	3,3
7	Huesca	Aragón	Santa Cilia	Puente de Santa Cilia en el río Aragón (30T X687762 Y4714678)	Puente del Vivero a la altura del camping Pirineos (30T X683866 Y4714030)	4,8
8	Huesca	Gállego	Sallent de Gállego	Presa del embalse del Gállego (30T X715846 Y4738735)	Cola del embalse de Lanuza (30T X718259 Y4738625)	2,6
9	Huesca	Gállego	Biescas	Puente de la N-260 en Biescas (30T X719432 Y4723311)	Depuradora de Agua de Biescas 30T X719395 Y4720593	2,9
10	Huesca	Gállego	Sabiñánigo	Puente de las Pilas (30T X719235 Y4714298)	Puente de la carretera Nacional N-330A (30T X717873 Y4710747)	4



ANEXO IX: Tramos libres en aguas declaradas habitadas por la trucha en régimen extractivo						
11	Huesca	Alcanadre	Bierge	Presa de Bierge (30T X740302 Y4673129)	Puente antiguo de Las Cellas, de la carretera de Barbastro-Huesca (30T X739154 Y4664273)	11,5
12	Huesca	Ara	Torla	Acceso río Urbanización Ordesa-Gavarnie (antiguo molino) (30T X737262 Y4724682)	Puente acceso Camping Río Ara (30T X737120 Y4723815)	1
13	Huesca	Ara	Torla-Broto-Oto-Sarvisé	Puente sobre el Río Ara de la Avda. de Ordesa en Broto (30T X736016 Y4720909)	Confluencia con el barranco Chate (30T X736140 Y4715870)	8,9
14	Huesca	Ara	Bergua-Fiscal	Refugio de pescadores (30T X735979 Y4710525)	Puente viejo de Fiscal (30T X7368663 Y4709226)	1,6
15	Huesca	Ara	Boltaña-Sieste-Ainsa	Azud o presa de Boltaña (30T X753207 Y4702819)	Confluencia con el límite cartográfico del Embalse de Mediano (30T X758506 Y4700429)	4
16	Huesca	Barrosa/Cinca	Bielsa	Río Barrosa confluencia con el Bco. de Azirón (30T X763047 Y4727110)	Puente de la carretera A-138 sobre el río Cinca (inicio coto social de Bielsa) (30T X764150 Y4725003)	2,6
17	Huesca	Cinca	Laspuña-Puértolas	Mesón de Puértolas (30T X758398 Y4713079)	Confluencia río Bellós (30T X758519 Y4709707)	4
18	Huesca	Cinca	Ainsa	Antigua estación de aforos de Tormos (límite inferior del coto social de Labuerda) (30T X758320 Y4701478)	Confluencia con el límite cartográfico del Embalse de Mediano (30T X758460 Y4700768)	0,7
19	Huesca	Cinca	Castejón del Puente	Límite inferior del coto Grado/Enate (30T X767808 Y4664400)	Huertas de Castejón del Puente (inicio coto Monzón) (30T X763768 Y4649844)	10
20	Huesca	Cinqueta	Plan	Puente sobre el río Cinqueta en el pueblo de Plan en la prolongación de la Calle Barranco Foricón (30T X773952 Y4719421)	Presa del embalse de Plandescún (30T X770906 Y4718483)	3,8



ANEXO IX: Tramos libres en aguas declaradas habitadas por la trucha en régimen extractivo						
	Huesca	Vero	Barbastro	Ermita de la Virgen del Llano (30T X757227 Y4659381)	Confluencia con el río Cinca (30T X762599 Y4653526)	10,6
21	Huesca	Vero	Barbastro	Ermita de la Virgen del Llano (30T X757227 Y4659381)	Confluencia con el río Cinca (30T X762599 Y4653526)	10,6
22	Huesca	Ésera	Benasque-Sahún	Puente de Benasque en la carretera A-139 (30T X788859 Y4722769)	Cola del Embalse de los Linsoles (30T X786545 Y4720963)	3,2
23	Huesca	Ésera	Sahún-Villanova	Presa central hidroeléctrica de Vilanova (30T X785021 Y4715670)	Puente de Castejón de Sos en la carretera de Pont de Suert (30T X786179 Y4712579)	4
24	Huesca	Ésera	Seira-Campo	Cola del embalse de Campo (30T X778316 Y4703256)	Confluencia con el río Rialbo (30T X779519 Y4699552)	4,2
25	Huesca	Ésera	Perarrúa-Graus	Las Ventas de Santa Lucía (30T X776409 Y4680569)	Cola del Embalse de Barasona (30T X775540 Y4675124)	5,9
26	Huesca	Isábena	Puebla de Roda-Roda de Isábena	Puebla de Roda (30T X792240 Y4689593)	La Colomina (30T X789804 Y4683378)	8
27	Huesca	Varios	Varios		Todos los ibones y lagos de alta montaña que no estén declarados en régimen de captura y suelta o vedados.	
28	Teruel	Turia	Teruel, Villastar, Villel	Puente de la carretera que une los barrios de Villaspesa y Villastar (30T X658913 Y4462699)	Puente de la carretera de Cascante del río, km. 287,8 de la N-330 (30T X654446 Y4455025)	11,2
29	Teruel	Alfambra	Alfambra-Peralejos-Villalba Baja-Tortajada-Teruel	Confluencia de la Rambla de la Hoz (30T X667868 Y4491383)	Confluencia con el río Guadalaviar (30T X659399 Y4467784)	32
30	Teruel	Jiloca	Luco de Jiloca-Burbáguena	Puente del apeadero de Luco de Jiloca (30T X642166 Y4538776)	Puente de Burbáguena (30T X639487 Y4542096)	4,8
31	Teruel	Cañada	Villarluengo	600 m aguas abajo del salto del pozo del invierno (30T X708978 Y4504066)	Confluencia del río Cañada con el río Pitarque (30T X707698 Y4505592)	2,3



ANEXO IX: Tramos libres en aguas declaradas habitadas por la trucha en régimen extractivo						
32	Teruel	Guadalopillo	Alicorisa-Foz de Calanda-Calanda	Presas del Embalse de Gallipué (30T X717936 Y4528100)	Confluencia con el río Guadaloque (30T X735480 Y4534658)	24,6
33	Teruel	Matarraña	Mazaleón-Calaceite-Valdeltormo	Azud de Valdeltormo (30T X761610, Y4541860)	Puente sobre el Matarraña de Mazaleón (30T X761499 Y4549168)	9,1
34	Teruel	Mijares	Albentosa-San Agustín	Presas del embalse de los Toranes (30T X697023 Y4444953)	Central eléctrica del Este de España (30T X697022 Y4444954)	7
35	Zaragoza	Aragón	Mianos-Artieda-Sigüés	Límite provincial de Huesca y Zaragoza (30T X671210 Y4718809)	Cola del Embalse de Yesa (30T X664598 Y4719240)	8,4
36	Zaragoza	Río Isuela	Trasobares	Casco urbano de Trasobares (30T X612981 Y4610869)	Azud de las Motilanas en el mojón de Trasobares (30T X614743 Y4608879)	3,2

Nota para las coordenadas cartográficas que aparecen en los distintos anexos: Coordenadas facilitadas según proyección U.T.M. ETRS89. HUSO 30. En el caso de embalses y balsas en los que aparece una única coordenada ésta se corresponde con un punto que se encuentra dentro de los límites del agua embalsada.



ANEXO X
Oficinas comarcales agroambientales

UNIDAD	DIRECCION SEDE OCA	CÓDIGO POSTAL	PROVINCIA	TELEFONO	FAX	CORREO ELECTRONICO
OFICINA COMARCAL (OCA) DE AYERBE	Pza. Aragón, 40	22800	HUESCA	974380800	974380801	ocahuf@aragon.es
OFICINA COMARCAL (OCA) DE BARBASTRO	C/ Conde, 21	22300	HUESCA	974308308	974308309	ocahuh@aragon.es
OFICINA AUXILIAR DE BENABARRE (OCA DE GRAUS)	C/ Señores de Entenza, s/n	22580	HUESCA	974543546	974543546	ocahue@aragon.es
OFICINA COMARCAL (OCA) DE BINÉFAR	C/ La Iglesia, 6-8	22500	HUESCA	974431516	974431518	ocahuk@aragon.es
OFICINA COMARCAL (OCA) DE BOLTANA	C/ Samper, 2-4 bajos	22340	HUESCA	974518000	974518001	ocahuc@aragon.es
OFICINA COMARCAL (OCA) DE CASTEJÓN DE SOS	Avda. El Rai, 39	22466	HUESCA	974553810	974553801	ocahud@aragon.es
OFICINA COMARCAL (OCA) DE FRAGA	C/ San Quintín, 1-3	22520	HUESCA	974474225	974474226	ocahum@aragon.es
OFICINA COMARCAL (OCA) DE GRAÑÉN	C/ Las Ciencias, 3	22260	HUESCA	974391010	974391013	ocahue@aragon.es
OFICINA COMARCAL (OCA) DE GRAUS	Pza. Compañía, 1	22430	HUESCA	974546505	974546507	ocahue@aragon.es
OFICINA COMARCAL (OCA) DE HUESCA	Pza. Cervantes, 1, ático 3.º	22071	HUESCA	974293130	974293129	ocahuo@aragon.es
OFICINA COMARCAL (OCA) DE JACA	C/ Levante, 10	22700	HUESCA	974356743	974356744	ocahua@aragon.es
OFICINA COMARCAL (OCA) DE MONZÓN	C/ Río Vero, 2	22400	HUESCA	974400964	974404103	ocahui@aragon.es
OFICINA COMARCAL (OCA) DE SABIÑÁNIGO	Calle Secorum, 35	22600	HUESCA	974484020	974484021	ocahub@aragon.es
OFICINA COMARCAL (OCA) DE SARIÑENA	C/ Pío XII, 15	22200	HUESCA	974571489	974571496	ocahul@aragon.es
OFICINA COMARCAL (OCA) DE TAMARITE DE LITERA	P.º del Hortaz, 21	22550	HUESCA	974422820	974422801	ocahu@aragon.es
OFICINA COMARCAL (OCA) DE ALBARRACÍN	C/ Catedral, 5	44100	TERUEL	978704005	978704006	ocatem@aragon.es
OFICINA COMARCAL (OCA) DE ALCANIZ	C/ Bartolomé Esteban, 58	44600	TERUEL	978834547	978834553	ocateg@aragon.es
OFICINA COMARCAL (OCA) DE ALCORISA	C/ Marqués de Lema, 49	44550	TERUEL	978841020	978841002	ocateh@aragon.es
OFICINA COMARCAL (OCA) DE ALFAMBRA	C/ Estudio, s/n	44160	TERUEL	978770500	978770501	ocatei@aragon.es
OFICINA COMARCAL (OCA) DE ANDORRA	Poligono La Umbria, parcela 20	44500	TERUEL	978844141	978844142	ocatef@aragon.es
OFICINA COMARCAL (OCA) DE CALAMOCCHA	C/ Melchor de Luzón, 6, 1	44200	TERUEL	978730505	978730506	ocateb@aragon.es



OFICINA COMARCAL (OCA) DE CANTAVIEJA	c/ García Valiño, 7	44140	TERUEL	964 185500	964185501	ocatei@aragon.es
OFICINA COMARCAL (OCA) DE CELLA	C/ Los Silaos, 2, 1.ª	44370	TERUEL	978653510	978653501	ocatei@aragon.es
OFICINA COMARCAL (OCA) DE HÚJAR	C/ Calvario, s/n	44530	TERUEL	978820606	978820609	ocatea@aragon.es
OFICINA AUXILIAR DE MAS DE LAS MATAS (OCA DE ALCORISA)	Pza. la Iglesia, 10, 1.º	44564	TERUEL	978848062	978848062	ocater@aragon.es
OFICINA COMARCAL (OCA) DE MONREAL DEL CAMPO	Pza. Mayor, 1	44300	TERUEL	978864505	978864506	ocatec@aragon.es
OFICINA COMARCAL (OCA) DE MONTALBÁN	Pza. Cortes de Aragón, s/n	44700	TERUEL	978754000	978754001	ocatee@aragon.es
OFICINA COMARCAL (OCA) DE MORA DE RUBIELOS	C/ Agustín Plana Sancho, 10	44400	TERUEL	978807110	978807111	ocateo@aragon.es
OFICINA COMARCAL (OCA) DE MUNIESA	C/ Mayor, 19	44780	TERUEL	978810910	976616072	ocated@aragon.es
OFICINA COMARCAL (OCA) DE TERUEL	Pza. San Francisco, 27	44001	TERUEL	978641155	978641224	ocatek@aragon.es
OFICINA COMARCAL (OCA) DE VALDEROBRES	C/ Cortes de Aragón, 7, 3º	44580	TERUEL	978890710	978890701	ocatep@aragon.es
OFICINA COMARCAL (OCA) DE ALAGÓN	C/ Baltasar Gracián, 5	50630	ZARAGOZA	976616070	976616072	ocazah@aragon.es
OFICINA COMARCAL (OCA) DE ARIZA	Pza del Pilar, 13	50220	ZARAGOZA	976879000	976879001	ocazap@aragon.es
OFICINA COMARCAL (OCA) DE BELCHITE	C/ Portal De La Villa, 1	50130	ZARAGOZA	976839000	976839002	ocazas@aragon.es
OFICINA COMARCAL (OCA) DE BORJA	Parque San Francisco, 1-2-3, bajos	50540	ZARAGOZA	976866075	976866076	ocazaf@aragon.es
OFICINA COMARCAL (OCA) DE BUJARALÓZ	C/ Alta 62, Bajos	50177	ZARAGOZA	976179300	976179301	ocazad@aragon.es
OFICINA COMARCAL (OCA) DE CALATAYUD	C/ Amparadps, 2 (Edif. Palacio de Fajadas)	50300	ZARAGOZA	976889066	976889067	ocazaq@aragon.es
OFICINA COMARCAL (OCA) DE CARINENA	Avda. del Ejército, 34	50400	ZARAGOZA	976793003	976793005	ocazar@aragon.es
OFICINA COMARCAL (OCA) DE CASPE	Gta. Alfonso XIII, 17-18, bajos	50700	ZARAGOZA	976639040	976639041	ocazao@aragon.es
OFICINA COMARCAL (OCA) DE DAROCA	Pza. España, 6 bajos (entrada Alfonso I)	50360	ZARAGOZA	976545010	976545011	ocazai@aragon.es
OFICINA COMARCAL (OCA) DE EJEJA DE LOS CABALLEROS	P.º Constitución, 116	50600	ZARAGOZA	976677130	976677136	ocazab@aragon.es
OFICINA COMARCAL (OCA) DE ÉPILA	C/ Cortes de Aragón, 37-39	50290	ZARAGOZA	976819114	976819116	ocazal@aragon.es
OFICINA COMARCAL (OCA) DE ILLUECA	C/ Zaragoza, 8, bajo	50250	ZARAGOZA	976548010	976548011	ocazag@aragon.es
OFICINA COMARCAL (OCA) DE LA ALMUNIA DE DOÑA GODINA	Avda. Corazón de Jesús, 11	50100	ZARAGOZA	976819001	976819003	ocazai@aragon.es
OFICINA COMARCAL (OCA) DE QUINTO	C/ Constitución, 20	50770	ZARAGOZA	976179200	976179201	ocazam@aragon.es
OFICINA AUXILIAR SÁDABA (OCA DE EJEJA DE LOS CABALLEROS)	C/ Urruti Castejón, 27	50670	ZARAGOZA	976676901	976676902	ocazau@aragon.es



OFICINA COMARCAL (OCA) DE SOS DEL REY CATÓLICO	C/ Sor Saturnina Tobar, 9	50680	ZARAGOZA	948888534	948888558	ocazaa@aragon.es
OFICINA COMARCAL (OCA) DE TARAZONA	Pza Joaquina Zamora s/nº	50500	ZARAGOZA	976199020	976199022	ocazae@aragon.es
OFICINA COMARCAL (OCA) DE TAUSTE	Plaza de España, 1, 2.ª	50660	ZARAGOZA	976866106	976866108	ocazac@aragon.es
OFICINA COMARCAL (OCA) DE ZARAGOZA	Plza. San Pedro Nolasco, 7	50071	ZARAGOZA	976715103	976715101	ocazak@aragon.es
OFICINA COMARCAL (OCA) DE ZUERA	Paseo del Parque Fluvial, 6	50800	ZARAGOZA	976694466	976694403	ocazal@aragon.es



ANEXO XI

**Ámbito de aplicación del Plan de Recuperación del Cangrejo de Río Común
(*Austropotamobius pallipes*)****Zona 1. Cuenca del Aragón.**

Incluye

1. La cuenca del barranco de Gabarri o Gabarret, afluente del Esca por su margen izquierda
2. Las cuencas de los barrancos afluentes del río Aragón por su margen derecha desde la desembocadura del río de Majones o barranco de Fago hasta la desembocadura del barranco de Campo, ambas cuencas incluidas.
3. Las cuencas de los barrancos afluentes del río Aragón por su margen derecha desde la desembocadura del barranco de Bergueras hasta la desembocadura del barranco de las Linas, ambas cuencas incluidas.
4. Las cuencas de los afluentes del río Aragón por su margen izquierda, desde la desembocadura del barranco de San Salvador, hasta la desembocadura del barranco de Sobresechos, ambas cuencas incluidas.
5. Toda la cuenca aragonesa del río Onsella, exceptuando los territorios que quedan al suroeste de la carretera A-127, desde el cruce con la CV-868, hasta el límite de la Comunidad Autónoma de Aragón.

Zona 2. Cuenca del Gállego.

Incluye

1. Las cuencas de los ríos y barrancos de la margen derecha del Gállego desde el barranco de Triste (barranco de La Peña) hasta el barranco de San Juan (embalse de Ardisa), ambos incluidos.
2. Los barrancos de la margen izquierda del río Gállego desde la desembocadura del río Garona hasta la presa del embalse de la Peña.

Zona 3. Cuenca del Arba.

Incluye

1. La cuenca de la cabecera del río Arba de Biel, desde la confluencia con el barranco de Cuazo, incluida la cuenca de este último.
2. Toda la cuenca de la red hidrográfica situada aguas arriba de la carretera A-1202, desde el puente sobre el río Farasdués (o Asín) hasta el cruce de esta carretera con la CV-841 en Uncastillo.
3. Las cuencas de los barrancos de Valdefano y de Orés, aguas arriba de la confluencia de ambos.
4. Toda la cuenca de la red hidrográfica situada aguas arriba de la carretera CV-841, desde el cruce con la A-1202, hasta el cruce con A-127.

Zona 4. Sierra de Guara.

Incluye

1. El río Alcanadre y sus afluentes de la margen derecha desde la desembocadura del barranco de Pallaruelo hasta su confluencia con el río Formiga, ambos incluidos.
2. La cuenca del río Guatizalema aguas arriba del puente de la carretera A-1227.
3. La cuenca de la cabecera del barranco de Saltiuero o de la Ripa (afluente del río Botella), conformada por los barrancos de Pitracanera, Boj y Petrera.
4. La cuenca del río Flumen Hasta la desembocadura del barranco de la Soga, incluida la cuenca de este último.

Zona 5. Río Huecha y barrancos de su margen derecha.

Incluye

1. La cuenca del río Huecha aguas arriba de la carretera CV-690, en Alcalá de Moncayo.



2. La cuenca de la red hidrográfica situada aguas arriba de la carretera Z-370, desde Alcalá de Moncayo hasta el puente sobre el barranco de la Fuente del Fraile de la Torrient, incluida la cuenca de este último.
3. La cuenca de barranco de Valjunquera o de la Suerte (o de las Suertes) aguas arriba del barranco de la Jama, incluida la cuenca de este último.
4. La cuenca del barranco de Peñazuela aguas arriba del límite entre los términos municipales de Ambel y Borja.

Zona 6. Manubles, Rambla de Ribota y Aranda.

Incluye

1. La cuenca del río Aranda aguas arriba de la confluencia con el barranco de Malache, incluida la cuenca de este último.
2. La cuenca de la cabecera y afluentes de la margen izquierda de la rambla de Ribota, situada aguas arriba de la N-234 en el tramo comprendido entre el puente situado en el PK 267,650 y el PK 286,000.
3. La cuenca, en su tramo aragonés, del río Manubles aguas arriba de su confluencia con el río Carabán, incluida la cuenca de este último.

Zona 7. Teruel y Sur de Zaragoza.

Incluye

1. La cuenca aragonesa del río Algars, aguas arriba de su confluencia con el barranco del Toll d'en Vinya, incluida la cuenca de éste último.
2. La cuenca del río Matarraña aguas arriba de la confluencia con el río Tastavins, incluidas las cuencas de ambos.
3. La cuenca del río Guadalope aguas arriba de su confluencia con el río Guadalopillo, incluida la cuenca de este último. Se excluyen el cauce principal del río Guadalope aguas abajo de la presa del embalse de Santolea y el cauce principal del río Bergantes.
4. Las cuencas de los ríos Martín y Escuriza, aguas arriba de su confluencia. Se excluye el cauce principal del río Escuriza aguas abajo del embalse de Escuriza y el cauce principal del río Martín aguas abajo del embalse de Cueva Foradada.
5. La cuenca del río Aguasvivas aguas arriba de la confluencia con el barranco del Gorgo, excluida la cuenca de este último.
6. La cuenca del río Cámaras hasta la desembocadura del Arroyo de Valdelacasa.
7. La cuenca del río Huerva aguas arriba de la confluencia con el barranco del Val Hondo, incluida la cuenca de este último.
8. La cuenca del río Perejiles, aguas arriba de la confluencia con el barranco de la Concha, excluyendo toda la cuenca de este barranco excepto la subcuenca de la rambla de Orera que se incluye.
9. Las cuencas de los ríos Jiloca y Pancrudo hasta el límite de provincia de Zaragoza, excepto el cauce principal y acequias de riego del río Jiloca, así como la vertiente de la margen izquierda del río Jiloca desde su nacimiento hasta la carretera de Calamocha a Berrueco correspondiente con la A-1507 de Calamocha a Tornos siguiendo por la TE-25 de Tornos a Berrueco.
10. La cuenca del río Ortiz aguas arriba del puente de la carretera A-202.
11. La cuenca del río Piedra aguas arriba del puente de la A-2503, en el embalse de la Tranquera.
12. La cuenca del río Mesa aguas arriba de la confluencia con el barranco de Valdemijares, incluida la cuenca de este último.
13. La cuenca endorreica de Gallocanta.
14. Las cuencas de los ríos Tajo, Turia, Júcar y Mijares en su parte aragonesa.

Queda excluido

1. El cauce del río Valbona desde la desembocadura del barranco del Macho hasta confluencia con el río Mijares.
2. El cauce de la rambla de las Moras (o de Fuente de Mora) (afluente del río Valbona) desde la confluencia con el barranco de Barrachina hasta su desembocadura.
3. El Embalse de Valbona.



4. El cauce del río Guadalaviar desde la presa del embalse del Arquillo de San Blas hasta su confluencia con el río Alfambra.
5. El cauce del río Alfambra desde el puente de la N-420 a la altura de la Venta del Pirata hasta su confluencia con el río Guadalaviar.
6. El cauce principal del río Turia desde la confluencia de los ríos Alfambra y Guadalaviar hasta el límite de la provincia de Teruel.



ANEXO XII

Delimitación cartográfica del área de distribución en Aragón antes de la entrada en vigor de la ley 42/2007, de 13 de diciembre, de especies piscícolas incluidas en el catálogo español de especies exóticas invasoras, en las que se autoriza su pesca en régimen de captura y suelta voluntaria

Salvelino (*Salvelinus fontinalis*)

- Cuenca del río Aragón: Bco. Hospital (30T X682323 Y4740472), cabecera de la Canal Roya, cabecera de la Canal de Izas e Ibones de Anayet (30T X709138 Y4739307) e ibón de Estanés (30T X697003 Y4741371).
- Cuenca del río Gállego: Ibones de Pecico (30T X726440 Y4742462).
- Cuenca del río Ara: Ibon de Bernatuara (30T X737472 Y4733872).
- Todas las cuencas fluviales del Parque Natural Posets-Maladeta, incluidos ibones.

Black bass (*Micropterus salmoides*)

- Cuenca del río Ebro: cauce principal del río Ebro y sus embalses Mequinenza (30T X753433 Y4574428) y Ribarroja (30T X781583 Y4571068).
- Cuenca del Río Aragón: embalse de Yesa (30T X656156 Y4718579).
- Cuenca del río Gállego:
 - Río Gállego: desde la presa del embalse de la Peña (30T X686408 Y4694828) hasta la confluencia con el río Ebro (30T X679194 Y 4613115).
 - Río Sotón: en su totalidad, incluidos los embalses de las Navas (30T X694560 Y4684148) y la Sotonera (30T X691858 Y4665928).
- Cuenca del río Cinca: río Cinca desde el embalse de Mediano (30T X763032 Y4693200), éste incluido, hasta la confluencia con el río Segre (30T X779934 Y4591730).
- Cuenca del río Ésera: río Ésera desde el embalse de Barasona (30T X775051 Y4671379), éste incluido, hasta la confluencia con el río Cinca (30T X767800 Y4666025).
- Cuenca río Noguera Ribagorzana: cauce principal del río Noguera Ribagorzana y sus embalses desde Canelles (30T X802144 Y4659809), éste incluido, hasta el límite provincial de Lérida (30T X797187 Y4639450).
- Cuenca del río Alcanadre: embalses de Arguís (30T X711547 Y4686985), Vadiello (30T X724535 Y4680142), Cienfuens (30T X718330 Y4685961), Santa María de Belsué (30T X718561 Y4687297) y Montearagón (30T X717751 Y4673709). Cauces de los ríos Isuela, Flumen y Guatizalema; exceptuando los vedados que haya en estos tramos.
- Cuenca de los Arbas: embalses y balsas de toda la cuenca.
- Cuenca de los ríos Queiles y Huecha: embalse de Santa Ana (Tarazona) (30T X602418 Y4640588).
- Cuenca del río Jalón: el cauce principal del río Jalón desde Ateca (30T X601181 Y4576075) hasta la confluencia con el río Ebro (30T X661147 Y4626942) incluidos los embalses de la Tranquera (30T X601305 Y4567071) y Maidevera (30T X603200 Y4603682).
- Cuenca del río Huerva: embalse de las Torcas (30T X659269 Y4572078).
- Cuenca del río Turia: Embalse del Arquillo (30T X650662 Y4470357).
- Cuenca del río Mijares: embalses de las Balagueras (30T X697593 Y4453867) y Valbona (30T X685659 Y4458306).
- Cuenca del río Guadalupe: embalses de Santolea (30T X725389 Y4514606), Embalse de Calanda (30T X734561 Y4531723), Embalse de Gallipué (30T X717861 Y4527854), Estanca de Alcañiz (30T X735992 Y4549475), Embalse de Aliaga (30T X696125 Y4506204) y Embalse de Civán (Caspé II) (30T X750984 Y4557745).
- Cuenca del río Aguasvivas: embalse de Moneva (30T X681852 Y4559739).
- Cuenca del río Martín: Embalse de Escuriza (30T X702449 Y4535692).

Perca europea (*Perca fluviatilis*)



- Embalse de Mequinenza (30T X753433 Y4574428).

Siluro (*Silurus glanis*)

- Cuenca del río Ebro: eje principal del río Ebro y embalses de Mequinenza (30T X753433 Y4574428) y Ribarroja (30T X781583 Y4571068).
- Canales y acequias asociados al río Ebro (Canal Imperial, Canal de Tauste).
- Cuenca del río Cinca: río Cinca desde la confluencia con el río Alcanadre (30T X767178 Y4612161) hasta la confluencia con el río Segre (30T X779934 Y4591730).

Lucioperca (*Sander lucioperca*)

- Cuenca del río Cinca: embalses de Mediano (30T X763032 Y4693200) y El Grado (30T X766439 Y4678019).
- Cuenca del río Noguera Ribagorzana: embalse de Santa Ana (30T X797925 Y4644516).
- Cuenca del río Alcanadre: embalses de Valdabra (30T X711156 Y4661208) y Torrollón (30T X726292 Y4644601) (dependientes del canal del Flumen).
- Cuenca del río Jalón: Embalse de La Tranquera (30T X601305 Y4567071) en el río Piedra.
- Cuenca del río Ebro: Embalses de Mequinenza (30T X753433 Y4574428) y Ribarroja (30T X781583 Y4571068).

Alburno (*Alburnus alburnus*)

La distribución de esta especie en Aragón va ligada fundamentalmente a los embalses presentes en la red hidrográfica, así como al eje principal del río Ebro.

- Cuenca del río Ebro: cauce principal del río Ebro, desde que entra en la comunidad autónoma hasta que sale de ella.
- Cuenca del río Aragón: río Aragón desde Jaca (30T X697589 Y4714904) hasta el embalse de Yesa (30T X656156 Y4718579), éste incluido.
- Cuenca del río Gállego: cauce principal del río Gállego desde la presa de la Peña (30T X686408 Y4694828) hasta la confluencia con el río Ebro (30T X679194 Y 4613115).
- Cuenca de los ríos Arbas: río Arba desde la confluencia entre los ríos Riguel y Arba de Biel (30T X647586 Y4656661) hasta la confluencia con el río Ebro (30T X639792 Y4637291).
- Cuenca del río Alcanadre:
 - Río Alcanadre: desde la confluencia de éste con el río Flumen (30T X737096 Y4622285) hasta la confluencia con el río Cinca (30T X767178 Y4612161).
 - Embalse de Valdabra (30T X711156 Y4661208).
- Cuenca del río Cinca: río Cinca desde el embalse de Mediano (30T X763032 Y4693200), éste incluido, hasta la confluencia con el río Segre (30T X779934 Y4591730).
- Cuenca río Ésera: río Ésera desde Graus (30T X775834 Y4676687) hasta el embalse de Barasona (30T X775051 Y4671379), éste incluido.
- Cuenca del río Noguera Ribagorzana:
 - Río Noguera Ribagorzana: desde la presa de Sopeira (30T X808441 Y4691290) hasta el embalse de Santa Ana (30T X797925 Y4644516), éste incluido. Se exceptúan los vedados que haya en este tramo.
 - Barranco de Guartículo: desde su nacimiento hasta la confluencia con el embalse de Canelles (30T X802144 Y4659809).
- Cuenca del río Jalón:
 - Río Piedra: embalse de la Tranquera (30T X601305 Y4567071).
 - Río Jiloca: desde el azud de las Mareneras (30T X614021 Y4573904) hasta la confluencia con el río Jalón (30T X612364 Y4577588).
 - Río Jalón: desde la confluencia con el río Piedra (30T X599628 Y4574857) hasta la confluencia con el río Ebro (30T X661147 Y4626942).



- Cuenca del río Guadaloque: río Guadaloque desde el embalse de Civán (Caspé II) (30T X750984 Y4557745), éste incluido, hasta la confluencia con el río Ebro.
- Cuenca del río Matarraña:
 - Río Matarraña: desde el azud del Matarraña y de Urlas (30T X768570 Y4569620) hasta la confluencia con el río Ebro (30T X778821 Y4568796).
 - Río Algars: desde el azud de Simón (30T X770861 Y4564918) hasta la confluencia en el río Matarraña (30T X773581 Y4567497).
- Cuenca del río Martín: embalse de Escuriza (30T X702449 Y4535692).
- Cuenca del río Turia: embalse del Arquillo (30T X650662 Y4470357).

Rutilo (*Rutilus rutilus*)

- Cuenca del río Ésera: embalse de Barasona (30T X775051 Y4671379).
- Cuenca del río Cinca: río Cinca desde la confluencia con el Ésera (30T X767800 Y4666025) hasta la confluencia con el río Segre (30T X779934 Y4591730).
- Cuenca del río Ebro: embalses de Mequinenza (30T X753433 Y4574428) y Ribarroja (30T X781583 Y4571068).
- Cuenca del río Matarraña: tramo final del río Matarraña (límite superior 30T X778185 Y4569715) hasta confluencia con el río Ebro (30T X781936 Y4570389).

Escardino (*Scardinius erythrophthalmus*)

- Cuenca río Gállego: embalse de Ardisa (30T X685478 Y4673903) y el tramo del mismo río aguas abajo de este embalse hasta el Salto del Lobo (30T X684483 Y4659088).
- Cuenca del río Alcanadre: embalse de Valdabra (30T X711156 Y4661208) y Torrollón (30T X726292 Y4644601).
- Cuenca del río Cinca: río Cinca desde la Central Hidroeléctrica de Ariestolas (30T X763810 Y4649787) hasta la confluencia con el río Segre (30T X779934 Y4591730).
- Cuenca del río Noguera-Ribagorza: embalses de Santa Ana (30T X797925 Y4644516) y Canelles (30T X802144 Y4659809).
- Cuenca del río Ebro: embalse de Ribarroja (30T X781583 Y4571068).
- Cuenca del río Matarraña: tramo final del río Matarraña (límite superior 30T X768462 Y4569682) y el río Algars (límite superior 30T X770855 Y4564915) hasta la confluencia de ambos (30T X773581 Y4567497).

Carpa (*Cyprinus carpio*)

- Cuenca del río Aragón:
 - Río Aragón desde el puente de Santa Cilia de Jaca (30T X687762 Y4714678) hasta el límite provincial con Navarra incluido el embalse de Yesa (30T X656156 Y4718579).
 - Río Esca desde el puente de Sigüés (30T X662731 Y4721655) hasta la confluencia con el embalse de Yesa (30T X661513 Y 4719739).
- Cuenca del río Gállego:
 - Río Gállego desde Salto del Lobo (30T X684483 Y4659088) hasta la confluencia con el río Ebro (30T X679194 Y 4613115) y en los embalses de Ardisa (30T X685478 Y4673903) y La Peña (30T X687420 Y4694900).
 - Río Sotón: embalse de La Sotonera (30T X691858 Y4665928).
 - Río Artasona: embalse de Las Navas (30T X694560 Y4684148).
- Cuenca del río Alcanadre:
 - Río Alcanadre: desde la confluencia con el río Guatzalema (30T X738972 Y4643249) hasta la confluencia con el río Cinca (30T X767178 Y4612161) y en el embalse de Torrollón (30T X726292 Y4644601).
 - Río Guatzalema: desde Salillas (30T X729557 Y4652786) hasta la confluencia con el río Alcanadre (30T X738972 Y4643249).



- Río Flumen: desde la confluencia con el río Isuela (30T X714933 Y4658263) hasta la confluencia con el río Alcanadre (30T X737096 Y4622285) y en el embalse de Valdabra (30T X711156 Y4661208).
- Río Isuela: desde Huesca (30T X713590 Y4669172) hasta la confluencia con el río Flumen (30T X714933 Y4658263).
- Cuenca del río Cinca:
 - Río Cinca: desde la confluencia con el río Ara (30T X758506 Y4700429) hasta la confluencia con el río Segre (30T X779934 Y4591730) incluidos los embalses de Mediano (30T X763032 Y4693200) y El Grado (30T X766439 Y4678019).
 - Río Vero: desde Barbastro (30T X758445 Y4658720) hasta la confluencia con el río Cinca (30T X762599 Y4653526).
 - Pantano de Azlor en el Barranco de la Clamor (30T X743517 Y4666250).
- Cuenca del río Ésera: Río Ésera desde puente de la ctra. a Benabarre (30T X775540 Y4675124) hasta la confluencia con el río Cinca (30T X767800 Y4666025) incluido el embalse de Barasona (30T X775051 Y4671379).
- Cuenca del río Noguera-Ribagorzana: Río Noguera-Ribagorzana desde la cola del embalse de Escales (30T X808118 Y4700419) hasta el límite provincial de Lérida (30T X797187 Y4639450) incluyendo los embalses de Canelles (30T X802144 Y4659809), Sopeira (30T X809087 Y4691747), Santa Ana (30T X797925 Y4644516) y las Lagunas de Estaña (30T X792011 Y4659122). Se exceptúan los vedados que haya en este tramo.
- Cuenca del río Arba:
 - Río Arba desde la confluencia del río Riguel y Arba de Luesia (30T X647586 Y4656661) hasta la confluencia con el río Ebro (30T X639792 Y4637291) y en los embalses de San Bartolomé (30T X652662 Y4675393), El Bolaso (30T X650285 Y4670983) y Estanca del Gancho (30T X654378 Y4664265).
 - Río Riguel desde la carretera A-125 de Tudela a Ejea de los Caballeros (30T X644138 Y4665950) hasta la confluencia con el río Arba (30T X647586 Y4656661) y en el embalse de Valdelafuén (30T X642397 Y4683698) y la estanca del Sabinar (30T X646608 Y4658664).
- Cuenca del río Ebro: río Ebro desde que entra en la comunidad autónoma hasta que sale de ella incluidos los embalses de Mequinenza (30T X753433 Y4574428) y Ribarroja (30T X781583 Y4571068).
- Cuenca del río Queiles: embalses de Santa Ana (30T X602418 Y4640588) y Vera del Moncayo (30T X608615 Y4628736).
- Cuenca del río Jalón:
 - Río Jalón: desde que entra en la comunidad autónoma hasta la confluencia con el río Ebro (30T X661147 Y4626942).
 - Río Aranda: embalse de Maidevera (30T X603200 Y4603682).
 - Río Piedra: desde la cola del embalse de La Tranquera (30T X601022 Y4562932) hasta la confluencia con el río Jalón (30T X599628 Y4574857).
- Cuenca del río Huerva: desde la cola del embalse de Mezalocha (30T X661650 Y4585517) hasta María de Huerva (30T X667764 Y4600875), incluido el embalse de Las Torcas (30T X659269 Y4572078).
- Cuenca del río Aguasvivas: embalse de Almochuel (30T X704924 Y4574185).
- Cuenca del río Martín: embalses de Cueva Foradada (30T X693929 Y4538010) y Escuriza (30T X702449 Y4535692).
- Cuenca del río Guadalupe:
 - Río Guadalupe: desde el azud del río Alto (30T X740893 Y4547818) hasta la confluencia con el río Ebro (30T X751716 Y4570627). Incluidos el embalse de Civán (Caspé II) (30T X750984 Y4557745), embalse de Calanda (30T X734561 Y4531723), Estanca de Alcañiz (30T X735992 Y4549475), Dique de cola Puente de Santolea (30T X724301 Y4514087), embalse de Santolea (30T X725389 Y4514606), Balsa de Valdestremera (30T X724495 Y4550525) y embalse de Aliaga (30T X696125 Y4506204).
 - Río Guadalopillo: embalse de Gallipué (30T X717861 Y4527854).
- Cuenca del río Matarraña:



- Río Matarraña: desde Fabara (30T X765412 Y4563096) hasta la confluencia con el río Ebro (30T X778821 Y4568796).
- Río Pena: embalse de Pena (30T X764098 Y4522811).
- Cuenca del río Guadalaviar: embalse del Arquillo (30T X650662 Y4470357) y balsa de Tortajada (30T X664154 Y4472148).
- Cuenca del río Mijares:
 - Río Mijares: balsas Las Peñicas (30T X684704 Y4478101), Cerrito (30T X683061 Y4465513) y Cuba.
 - Río Alcalá: embalse de Valbona (30T X685659 Y4458306).
 - Río de Mora: balsas El Molino (30T X692381 Y4460752), Masecicos (30T X691665 Y4458523) y La Huerta (30T X690088 Y4456623).
 - Río Palomarejos: embalse Las Balagueras (30T X697593 Y4453867).
 - Río Arroyo de Mora: Molino Sastanaga (30T X700321 Y4453498) y Laguna (30T X700100 Y4453259).
 - Río Manzanera: balsa Fuente Abeja (30T X686048 Y4439567).

Nota para las coordenadas cartográficas que aparecen en los distintos anexos: Coordenadas facilitadas según proyección U.T.M. ETRS89. HUSO 30. En el caso de embalses y balsas en los que aparece una única coordenada ésta se corresponde con un punto que se encuentra dentro de los límites del agua embalsada.



ANEXO XIII

Lugares donde está permitida la pesca del Cangrejo Rojo, americano o de las Marismas (*Procambarus clarkii*)

- Cuenca del río Ebro: cauce principal del río Ebro, desde que entra en la comunidad autónoma hasta que sale de ella.
- Cuenca del río Gállego:
 - Río Gállego: cauce principal desde el puente de la carretera N-125 en Ardisa (30T 685298 Y4674663) hasta la confluencia con el río Ebro (30T 679194 Y4613115).
 - Río Sotón: desde el embalse de la Sotonera (30T X694344 Y4668810), este incluido, hasta la confluencia con el río Gállego (30T X684549 Y4652712).
- Cuenca del río Alcanadre:
 - Río Alcanadre: desde su confluencia con el río Isuala o Balcez (30T X739052 Y4670790), hasta la confluencia con el río Cinca (30T X767178 Y4612161).
 - Río Isuala: desde el embalse de Arguis (30T X711549 Y4686985), este incluido, hasta la confluencia con el río Flumen (30T X714933 Y4658263). Se exceptúa los vedados que haya en este tramo.
 - Río Flumen: desde la ermita de Sagarillo (30T X716773 Y4678647) hasta la confluencia con el río Alcanadre (30T X737096 Y4622285).
 - Río Guatizalema: desde el puente de la carretera A-1227 que cruza el río en Sipán (30T X725671 Y4673783) hasta la confluencia con el río Alcanadre (30T X738972 Y4643249).
- Cuenca del río Cinca:
 - Río Vero: Desde el puente de la A-1229 que cruza el río Vero, entre Adahuesca y Colungo (30T X750156 Y4671057), hasta la confluencia con el río Cinca (30T X762599 Y4653526).
 - Río Cinca: desde la presa del embalse del Grado (30T X767214 Y4671477) hasta la confluencia con el río Segre (30T X779934 Y4591730).
- Cuenca del río Ésera: río Ésera desde el puente de la carretera N-123 en la cola del embalse de Barasona (30T X775540 Y4675124) hasta la confluencia con el río Cinca (30T 767800 Y4666025).
- Cuenca del Río Noguera-Ribagorzana: desde la cola del embalse de Canelles (30T 799273 Y4653728) hasta el límite provincial de Lérida (30T X797187 Y4639450). Se exceptúa los vedados que haya en este tramo.
- Cuenca del río Arba:
 - Río Riguel: desde la confluencia del barranco de Bastanes (30T X645378 Y4685302) hasta la confluencia con el río Arba (30T X647586 Y4656661).
 - Río Arba de Luesia: desde el núcleo de Rivas (30T X653941 Y4670504) hasta la confluencia con el río Arba de Biel (30T X653022 Y4664612).
 - Río Arba de Biel: desde el núcleo de población de Luna (30T X671075 Y4670895) hasta la confluencia con el río Arba de Luesia (30T X653022 Y4664612).
 - Río Arba: todo el cauce principal desde la confluencia de los ríos Arba de Luesia y Arba de Biel (30T X653022 Y4664612) hasta la confluencia con el río Ebro (30T X639791 Y4637289).
 - Embalse de Valdelafuen (Sádaba) (30T X642289 Y4684251).
 - Embalse de San Bartolomé (Ejea de los Caballeros) (30T X652662 Y4675393).
 - Embalse del Bolaso (Ejea de los Caballeros) (30T X650285 Y4670983).
- Cuenca del río Queiles:
 - Cauce principal del río desde el puente de Zuzones en el término municipal de Tarazona (30T X603169 Y4639079) hasta el límite provincial de Navarra (30T X609693 Y4646901).
- Cuenca del río Huecha:
 - Cauce principal del río desde el núcleo de población de Maleján (30T 620123 Y4631520) hasta el límite provincial de Navarra (30T X630848 Y4641321).
 - Estanca de Borja (30T X622882 Y4638490).



- Cuenca del río Jalón:
 - Río Jalón: desde el límite provincial de Soria hasta la confluencia con el río Ebro (30T X661147 Y4626942).
 - Río Piedra: cauce principal desde el puente de la A-2503 en el embalse de la Tranquera (30T X601306 Y4563190) hasta la confluencia con el río Jalón (30T X599628 Y4574857).
 - Río Ortiz: desde el puente de la carretera A-202 (30T X602386 Y4562508) hasta la confluencia con el embalse de La Tranquera (30T X602145 Y4563057).
 - Río Mesa: desde la confluencia con el barranco de Valdemijares (30T X598206 Y4563016) hasta la confluencia con el embalse de La Tranquera (30T X598746 Y4564296).
 - Río Monegrillo: desde el límite del término municipal de Bubierca (30T X591514 Y4577078) hasta la confluencia con el río Jalón (30T X594155 Y4573710).
 - Rambla de Ribota: Desde el puente de la N-234 (30T X612224 Y4583418) hasta la confluencia con el río Jalón (30T X598754 Y4595862).
 - Embalse de Aniñón (30T X608408 Y4595217).
 - Embalse de la Tranquera (30T X601305 Y4567071).
- Cuenca del río Jiloca: cauce principal del río Jiloca, desde su nacimiento hasta la confluencia con el río Jalón (30T X612364 Y4577588), así como en las acequias de riego.
- Cuenca del río Aguasvivas:
 - Río Aguasvivas: desde la confluencia con el barranco del Gorgo (30T X682728 Y4567106) hasta la confluencia con el río Ebro (30T X716080 Y4578927).
 - Río Camarás: desde la confluencia con el arroyo de Valdelacasa en el río Camarás (30T X662738 Y4556666) hasta la confluencia con el río Aguasvivas (30T X683744 Y4568978).
- Cuenca del río Martín: Desde la confluencia de los ríos Escuriza y Martín (30T X701737 Y4545159), hasta la confluencia con el río Ebro (30T X724715 Y4574704).
- Cuenca del río Huerva: cauce principal del río Huerva desde la confluencia con el barranco de Val Hondo (30T X653345 Y4563959) hasta la confluencia con el río Ebro (30T X677843 Y4613501).
- Cuenca del río Guadalupe:
 - Cauce principal del río Guadalupe, desde la presa del embalse de Santolea (30T X726391 Y4516998), hasta la confluencia con el río Ebro.
 - Río Bergantes: desde el límite con la provincia de Castellón la confluencia con el río Guadalupe (30T X734660 Y4528553).
- Cuenca del río Matarraña:
 - Río Matarraña: Cauce principal del río Matarraña, desde el puente de la carretera TE-V-3001 que cruza el río en Torre del Compte (30T X761376 Y4535580), hasta la confluencia con el río Ebro (30T X778821 Y4568796).
 - Río Algars: desde el puente sobre el río Algars de la carretera TE-24 entre Horta de San Joan y Arens de Lledó (30T X776113 Y4541795) hasta la confluencia con el río Matarraña (30T X773581 Y4567497).
- Cuenca del río Mijares:
 - Río Valbona (o Alcalá) desde el barranco del Macho (30T X684916 Y4458371) hasta la confluencia con el río Mijares (30T X688425 Y4467131), incluido el embalse de Valbona (30T X685659 Y4458306).
 - Cauce de la rambla de las Moras (o Fuente de Mora) desde la confluencia con el barranco de Barrachina (30T X686103 Y4459811) hasta la confluencia con el río Valbona (o Alcalá) (30T X685681 Y4458143).
- Cuenca del río Turia:
 - Río Turia: cauce principal del río Turia desde la confluencia de los ríos Alfambra y Guadalaviar (30T X659399 Y4467784) hasta el límite de la provincia de Teruel.
 - Río Alfambra desde el puente de la N-420 a la altura de la Venta del Pirata (30T X662506 Y4472992) hasta la confluencia con el río Guadalaviar (30T X659399 Y4467784).



Nota para las coordenadas cartográficas que aparecen en los distintos anexos: Coordenadas facilitadas según proyección U.T.M. ETRS89. HUSO 30. En el caso de embalses y balsas en los que aparece una única coordenada ésta se corresponde con un punto que se encuentra dentro de los límites del agua embalsada.



ANEXO XIV

Declaración responsable de cebado durante los entrenamientos para competiciones de agua dulce/carpfishing

DON. DÑA.

NOMBRE:	APELLIDO 1º:
APELLIDO 2º:	DNI/NIE/PASAPORTE

CON DOMICILIO A EFECTOS DE NOTIFICACIÓN

DIRECCIÓN:	LOCALIDAD Y MUNICIPIO:
CÓDIGO POSTAL:	PROVINCIA:
TELÉFONO	CORREO ELECTRÓNICO

Declaro responsablemente

Que estoy debidamente inscrito en la competición de pesca de aguadulce/carpfishing denominada:

Que dicha competición figura en el calendario oficial de competiciones de la FAPyC para la temporada en curso.

Que dicha competición tendrá lugar en el Escenario para eventos deportivos de pesca / Coto deportivo de pesca de pesca de:

Los días:

Inicio: _____ Final: _____

Que dentro de los 20 días naturales anteriores a la celebración de dicha competición entrenaré para competir en el mismo para lo cual cebaré las aguas, según lo estipulado en el artículo 10.2 de esta orden, en el escenario para eventos deportivos de pesca / Coto deportivo de pesca de pesca de:

Ena dede 201...

Firmado:

.....
(Nombre y dos apellidos)